Wir lieben Ideen
LAUSITZ
Hoyerswerda
Město Wojerecy

Strukturdaten der Stadt Hoyerswerda nach Stadt- und Ortsteilen 2015

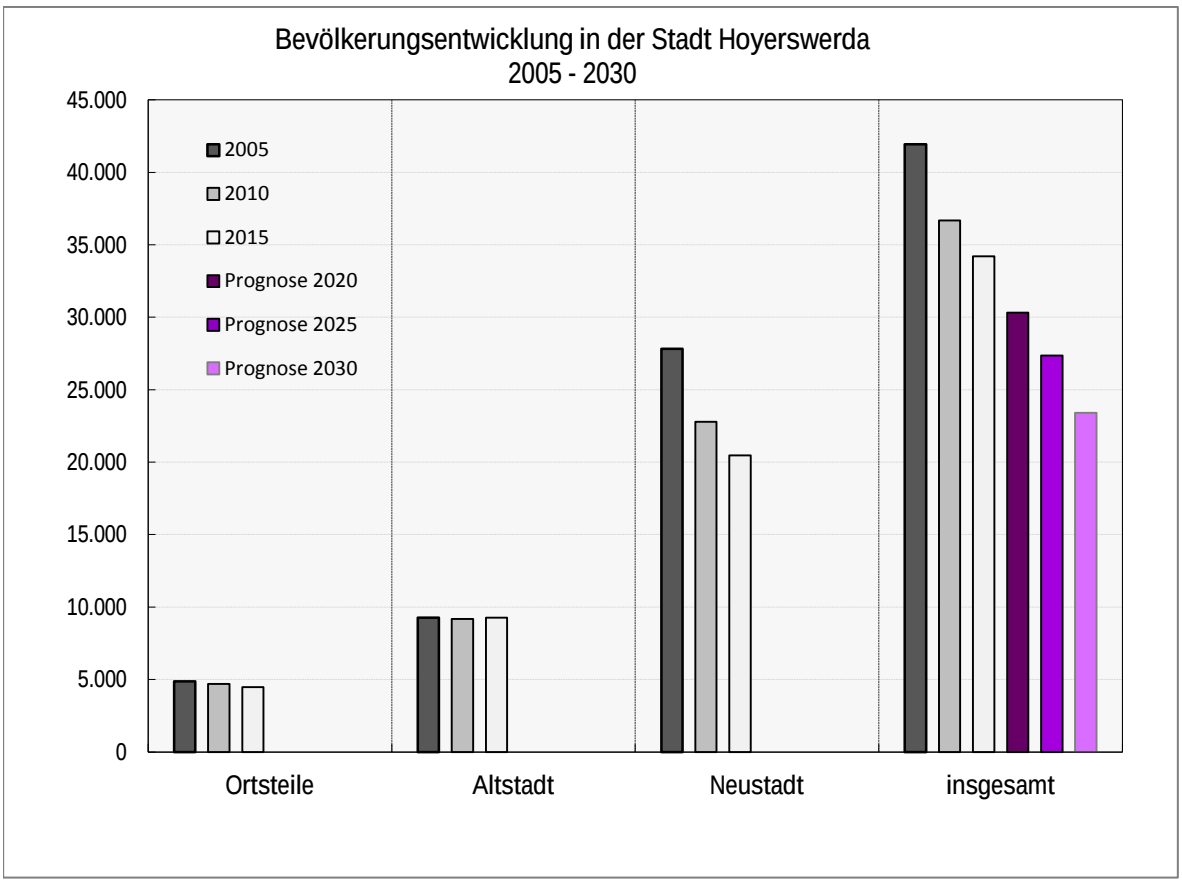

Quelle:

2005 - 2015:	*Einwohnermelderegister*
2020 - 2025:	*5. Regionalisierte Bevölkerungsprognose des Statistischen Landesamt des Freistaates Sachsen, Variante 1*
2030:	*Prognose der Bertelsmann Stiftung*

Vorbemerkungen

Diese Veröffentlichung beinhaltet alle wichtigen Kennziffernbereiche, sofern sie für die Stadt Hoyerswerda kleinräumig, das heißt nach Stadtteilen bzw. Ortsteilen untersetzt werden können.
Die Angaben zur Bevölkerung wurden aus dem städtischen Einwohnerregister ermittelt, da die amtliche Statistik des Statistischen Landesamtes keine kleinräumigen Bevölkerungszahlen liefert. Die unterschiedlichen Quellen begründen Abweichungen für gleiche Kennziffern.

Inhalt

		Seite
1.	Fläche, Bevölkerung und Bevölkerungsdichte am 31.12.2015	1
2.	Bevölkerung nach Stadt-/Ortsteilen, Geschlecht und Altersgruppen 2015	2
3.	Bevölkerungsentwicklung nach Stadt-/Ortsteilen 2000, 2005, 2010 und 2015	4
4.	Bevölkerung nach Stadt-/Ortsteilen/Altersgruppen 2005, 2010, 2015	6
5.	Bevölkerung nach Altersgruppen und dem Anteil an der Bevölkerung 2013 bis 2015	8
6.	Bevölkerung nach Altersgruppen und Geschlecht am 31.12.2015	9
7.	Durchschnittsalter der Bevölkerung am 31.12.2015	10
8.	Bevölkerung nach Geburtsjahrgängen am 31.12.2015	11
9.	Haushalte in der Stadt Hoyerswerda am 31.12.2015	12
10.	Bevölkerungsbewegung in den Stadtteilen/Ortsteilen 2015	18
11.	Arbeitslose nach Stadt-/Ortsteilen Berichtsmonat Dezember 2015	24
12.	Leistungsempfänger nach Stadt-/Ortsteilen Berichtsmonat September 2015	26
13.	Sozialversicherungspflichtig Beschäftigte Berichtsmonat Juni 2015	27
14.	Fahrzeugbestand nach Stadt- und Ortsteilen am 1.1.2013, 1.1.2014, 1.1.2015	28

Herausgeber: Stadtverwaltung Hoyerswerda
Fachbereich Innerer Service und Finanzen
S.-G.-Frentzel-Straße 1
02977 Hoyerswerda

Telefon: 03571 456 – 142
Telefax: 03571 4578 – 6142
E-Mail: verwaltung@hoyerswerda-stadt.de

Nachdruck: Der Nachdruck, auch auszugsweise, ist nur mit Quellenangabe gestattet.

Zeichenerklärung:

davon	Summe der Einzelpositionen ergibt Gesamtsumme
darunter	nur ausgewählte Einzelpositionen
.	Zahlenwert unbekannt oder geheim zu halten

Redaktionsschluss: Februar 2015

1 Fläche, Bevölkerung und Bevölkerungsdichte am 31.12.2015

Nr.	Stadtteil/Ortsteil	Fläche 2015	Bevölkerung am 31.12.2015	Bevölkerungs-dichte 2015	*Anteil an der Gesamt-bevölkerung*
		km²	Personen	Personen je km²	*Prozent*
101	Neida	3,14	910	290	*2,7*
102	Dresdener Vorstadt	0,45	666	1.480	*1,9*
103	Am Bahnhof	0,86	1.737	2.020	*5,1*
104	Am Stadtrand	0,52	1.808	3.477	*5,3*
105	An der Neupetershainer Bahn	0,56	5	9	*0,01*
106	An der Thrune	2,48	26	10	*0,1*
107	Innere Altstadt	0,61	1.383	2.267	*4,0*
108	Senftenberger Vorstadt	0,74	1.653	2.234	*4,8*
109	Spremberger Vorstadt	0,32	1.078	3.369	*3,2*
110	Nördliche Elsteraue	0,53	0	0	*0,0*
111	Südliche Elsteraue	1,52	0	0	*0,0*
	Altstadt	11,73	9.266	790	*27,1*
201	Stadtteil 1 WK I	0,47	1.974	4.200	*5,8*
202	Stadtteil 2 WK II	0,32	1.884	5.888	*5,5*
203	Stadtteil 3 WK III	0,25	1.773	7.092	*5,2*
204	Stadtteil 4 WK IV	0,45	1.774	3.942	*5,2*
205	Stadtteil 5 WK V	0,44	3.402	7.732	*9,9*
206	Stadtteil 6 WK VI	0,33	2.147	6.506	*6,3*
207	Stadtteil 7 WK VII	0,37	1.235	3.338	*3,6*
208	Stadtteil 8 WK VIII	0,41	2.166	5.283	*6,3*
209	Stadtteil 9 WK IX	0,41	1.673	4.080	*4,9*
210	Stadtteil 10 WK X	0,46	211	459	*0,6*
211	Stadtteil 11 Neustadt Zentrum	0,47	1.033	2.198	*3,0*
212	Stadtteil Kühnicht	0,61	852	1.397	*2,5*
213	Stadtteil Grünewaldring	0,71	335	472	*1,0*
214	Stadtteil Gondelteich	0,32	3	9	*0,01*
215	Stadtteil Scheibesee	9,17	0	0	*0,0*
	Neustadt	15,19	20.462	1.347	*59,8*
	Altstadt und Neustadt	26,92	29.728	1.104	*86,9*
301	Ortsteil Bröthen/Michalken	10,68	1.406	132	*4,1*
401	Ortsteil Knappenrode	10,97	705	64	*2,1*
501	Ortsteil Zeißig	9,92	908	92	*2,7*
601	Ortsteil Schwarzkollm	31,61	792	25	*2,3*
701	Ortsteil Dörgenhausen	5,46	672	123	*2,0*
	Gesamt	95,56	34.211	358	*100,0*

Quelle: Einwohnermelderegister, Fachbereich Bau

2 Bevölkerung nach Stadt-/Ortsteilen, Geschlecht und Altersgruppen 2015

Nr.	Stadtteil/Ortsteil	Bevölkerung am 31.12.2015							
					Altersgruppen				
		insgesamt	männlich	weiblich	0 - unter 18 Jahre	18 - unter 30 Jahre	30- unter 50 Jahre	50-unter 60 Jahre	60 Jahre und älter
		Personen							
101	Neida	910	455	455	117	52	185	188	368
102	Dresdener Vorstadt	666	327	339	105	67	192	120	182
103	Am Bahnhof	1.737	884	853	252	277	442	250	516
104	Am Stadtrand (+105, 106)	1.839	878	961	204	192	428	346	669
107	Innere Altstadt	1.383	662	721	201	112	356	237	477
108	Senftenberger Vorstadt	1.653	806	847	214	112	367	294	666
109	Spremberger Vorstadt	1.078	520	558	53	87	172	219	547
	Altstadt	9.266	4.532	4.734	1.146	899	2.142	1.654	3.425
201	Stadtteil 1 WK I	1.974	944	1.030	145	160	352	336	981
202	Stadtteil 2 WK II	1.884	849	1.035	336	164	368	294	722
203	Stadtteil 3 WK III	1.773	711	1.062	172	125	216	236	1.024
204	Stadtteil 4 WK IV	1.774	850	924	169	168	331	304	802
205	Stadtteil 5 WK V	3.402	1.646	1.756	249	284	614	590	1.665
206	Stadtteil 6 WK VI	2.147	965	1.182	217	213	361	347	1.009
207	Stadtteil 7 WK VII	1.235	630	605	113	113	231	202	576
208	Stadtteil 8 WK VIII	2.166	1.058	1.108	160	145	405	334	1.122
209	Stadtteil 9 WK IX	1.673	860	813	282	257	300	159	675
210	Stadtteil 10 WK X	211	92	119	13	11	44	18	125
211	Neustadt Zentrum (+214)	1.036	497	539	156	76	195	174	435
212	Stadtteil Kühnicht	852	435	417	88	53	181	218	312
213	Stadtteil Grünewaldring	335	168	167	31	21	73	121	89
	Neustadt	20.462	9.705	10.757	2.131	1.790	3.671	3.333	9.537
	Altstadt und Neustadt	29.728	14.237	15.491	3.277	2.689	5.813	4.987	12.962
301	Ortsteil Bröthen/Michalken	1.406	696	710	219	87	374	280	446
401	Ortsteil Knappenrode	705	357	348	95	65	187	131	227
501	Ortsteil Zeißig	908	461	447	103	51	179	213	362
601	Ortsteil Schwarzkollm	792	403	389	122	62	191	174	243
701	Ortsteil Dörgenhausen	672	354	318	103	59	196	131	183
	Ortsteile	4.483	2.271	2.212	642	324	1.127	929	1.461
	Gesamt	34.211	16.508	17.703	3.919	3.013	6.940	5.916	14.423

Quelle: Einwohnermelderegister

Altersaufbau der Wohnbevölkerung in der Stadt Hoyerswerda am 31.12.2015
nach Geschlecht und Familienstand



3 Bevölkerungsentwicklung nach Stadt-/Ortsteilen 2000, 2005, 2010 und 2015

Nr.	Stadtteil/Ortsteil	Bevölkerung am				Bevölkerungsentwicklung 2015 zu 2000	
		31.12.2000	31.12.2005	31.12.2010	31.12.2015	absolut	%
101	Neida	1.075	1.010	945	910	-165	*-15,3*
102	Dresdener Vorstadt	654	656	673	666	12	*1,8*
103	Am Bahnhof	1.314	1.668	1.641	1.737	423	*32,2*
104	Am Stadtrand (+105, 106)	1.922	1.803	1.957	1.839	-83	*-4,3*
107	Innere Altstadt	1.043	1.083	1.137	1.383	340	*32,6*
108	Senftenberger Vorstadt	1.747	1.767	1.675	1.653	-94	*-5,4*
109	Spremberger Vorstadt	1.380	1.270	1.157	1.078	-302	*-21,9*
	Altstadt	9.135	9.257	9.185	9.266	131	*1,4*
201	Stadtteil 1 WK I	2.698	2.441	2.259	1.974	-724	*-26,8*
202	Stadtteil 2 WK II	2.358	2.060	1.994	1.884	-474	*-20,1*
203	Stadtteil 3 WK III	2.464	2.039	1.825	1.773	-691	*-28,0*
204	Stadtteil 4 WK IV	2.578	2.250	1.957	1.774	-804	*-31,2*
205	Stadtteil 5 WK V	5.190	4.642	4.170	3.402	-1.788	*-34,5*
206	Stadtteil 6 WK VI	2.716	2.481	2.317	2.147	-569	*-20,9*
207	Stadtteil 7 WK VII	1.906	1.630	1.397	1.235	-671	*-35,2*
208	Stadtteil 8 WK VIII	4.239	2.795	2.270	2.166	-2.073	*-48,9*
209	Stadtteil 9 WK IX	4.373	2.437	1.579	1.673	-2.700	*-61,7*
210	Stadtteil 10 WK X	3.273	2.240	619	211	-3.062	*-93,6*
211	Stadtteil 11 Neust. Z. (+ 214)	2.291	1.359	1.083	1.036	-1.255	*-54,8*
212	Stadtteil Kühnicht	1.002	1.002	927	852	-150	*-15,0*
213	Stadtteil Grünewaldring	361	435	385	335	-26	*-7,2*
	Neustadt	35.449	27.811	22.782	20.462	-14.987	*-42,3*
	Altstadt und Neustadt	44.584	37.068	31.967	29.728	-14.856	*-33,3*
301	Ortsteil Bröthen/Michalken	1.387	1.493	1.424	1.406	19	*1,4*
401	Ortsteil Knappenrode	924	768	744	705	-219	*-23,7*
501	Ortsteil Zeißig	1.025	1.045	967	908	-117	*-11,4*
601	Ortsteil Schwarzkollm	923	888	870	792	-131	*-14,2*
701	Ortsteil Dörgenhausen	701	675	696	672	-29	*-4,1*
	Ortsteile	4.960	4.869	4.701	4.483	-477	*-9,6*
	Gesamt	49.544	41.937	36.668	34.211	-15.333	*-30,9*

Quelle: Einwohnermelderegister Stadt Hoyerswerda

Bevölkerungsentwicklung in der Stadt Hoyerswerda 2010 zu 2015 in Prozent

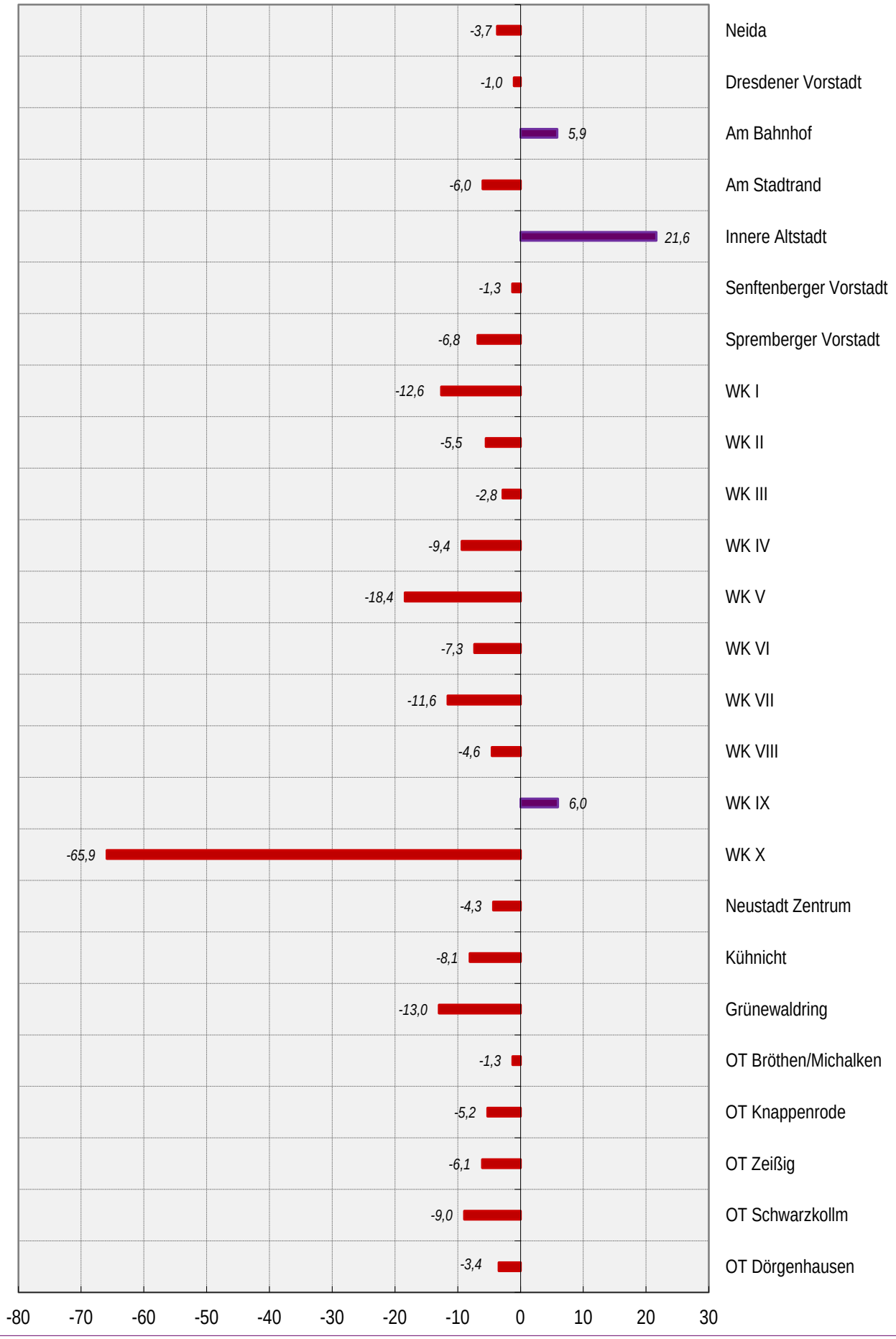

4 Bevölkerung nach Stadtteilen/Ortsteilen und Altersgruppen 2005, 2010 und 2015

Nr.	Stadtteil/ Ortsteil	Jahr	Bevölkerung - Altersgruppe von ... bis unter ... Jahre										
			gesamt	0-u. 6 J.	6-u. 18 J.	18-u. 20 J.	20-u. 30 J.	30-u. 40 J.	40-u. 50 J.	50-u. 60 J.	60-u. 65J.	65-u. 70 J.	70 J. u. ä.
101	Neida	2005	1.010	30	103	34	90	108	181	188	79	90	107
		2010	945	28	60	10	91	78	170	193	79	82	154
		2015	910	37	80	12	40	66	119	188	103	72	193
102	Dresdener Vorstadt	2005	656	30	70	18	89	96	125	88	39	33	68
		2010	673	38	55	15	79	90	131	109	33	43	80
		2015	666	43	62	7	60	89	103	120	48	36	98
103	Am Bahnhof	2005	1.668	72	197	48	130	250	274	198	118	176	205
		2010	1.641	82	136	21	196	183	287	230	74	119	313
		2015	1.737	85	167	33	244	227	215	250	107	72	337
104	Am Stadtrand (mit 105 und 106)	2005	1.803	76	166	44	188	221	294	274	137	162	241
		2010	1.957	73	130	27	239	224	305	356	123	141	339
		2015	1.839	68	136	16	176	200	228	346	188	114	367
107	Innere Altstadt	2005	1.083	36	99	32	108	142	211	143	69	86	157
		2010	1.137	50	97	11	114	142	215	197	43	66	202
		2015	1.383	70	131	15	97	153	203	237	105	51	321
108	Senftenberger Vorstadt	2005	1.767	58	166	39	166	195	262	268	150	172	291
		2010	1.675	57	137	23	125	137	281	292	108	144	371
		2015	1.653	48	166	26	86	123	244	294	146	103	417
109	Spremberger Vorstadt	2005	1.270	24	85	18	109	125	217	208	112	159	213
		2010	1.157	19	33	10	94	81	191	216	84	113	316
		2015	1.078	29	24	14	73	75	97	219	114	77	356
	Altstadt	**2005**	**9.257**	**326**	**886**	**233**	**880**	**1.137**	**1.564**	**1.367**	**704**	**878**	**1.282**
		2010	**9.185**	**347**	**648**	**117**	**938**	**935**	**1.580**	**1.593**	**544**	**708**	**1.775**
		2015	**9.266**	**380**	**766**	**123**	**776**	**933**	**1.209**	**1.654**	**811**	**525**	**2.089**
201	Stadtteil 1 (WK I)	2005	2.441	43	136	37	238	180	379	323	296	304	505
		2010	2.259	57	87	19	260	153	270	368	146	254	645
		2015	1.974	48	97	11	149	192	160	336	159	133	689
202	Stadtteil 2 (WK II)	2005	2.060	83	253	53	134	217	330	224	138	259	369
		2010	1.994	81	221	43	162	169	306	274	95	124	519
		2015	1.884	95	241	23	141	167	201	294	134	97	491
203	Stadtteil 3 (WK III)	2005	2.039	64	152	42	161	136	246	193	148	319	578
		2010	1.825	59	96	27	149	91	205	224	95	158	721
		2015	1.773	65	107	14	111	104	112	236	120	102	802
204	Stadtteil 4 (WK IV)	2005	2.250	61	166	64	180	180	355	255	181	309	499
		2010	1.957	48	113	16	152	137	280	308	111	165	627
		2015	1.774	58	111	30	138	165	166	304	123	110	569
205	Stadtteil 5 (WK V)	2005	4.642	141	360	111	488	407	649	648	482	635	721
		2010	4.170	148	218	50	440	327	527	692	249	434	1.085
		2015	3.402	84	165	27	257	288	326	590	324	211	1.130
206	Stadtteil 6 (WK VI)	2005	2.481	90	229	41	227	228	366	337	249	357	357
		2010	2.317	84	150	35	218	170	322	339	158	259	582
		2015	2.147	67	150	24	189	144	217	347	170	150	689
207	Stadtteil 7 (WK VII)	2005	1.630	50	101	35	171	168	223	199	194	245	244
		2010	1.397	30	79	9	128	116	201	205	83	174	372
		2015	1.235	45	68	11	102	99	132	202	96	71	409
208	Stadtteil 8 (WK VIII)	2005	2.795	74	194	77	283	285	364	459	358	332	369
		2010	2.270	44	96	28	222	177	315	354	200	312	522
		2015	2.166	61	99	16	129	190	215	334	209	195	718
209	Stadtteil 9 (WK IX)	2005	2.437	94	208	58	245	247	318	462	228	165	412
		2010	1.579	57	109	23	155	124	182	241	126	133	429
		2015	1.673	108	174	40	217	173	127	159	112	100	463

Nr.	Stadtteil/ Ortsteil	Jahr	Bevölkerung - Altersgruppe von ... bis unter ... Jahre										
			gesamt	0-u. 6 J.	6-u. 18 J.	18-u. 20 J.	20-u. 30 J.	30-u. 40 J.	40-u. 50 J.	50-u. 60 J.	60-u. 65J.	65 u. 70 J.	70 J. u. ä.
210	Stadtteil 10 (WK X)	2005	2.240	139	331	100	384	314	456	214	56	45	201
		2010	619	11	49	19	83	74	110	104	25	23	121
		2015	211	1	12	1	10	18	26	18	5	6	114
211	Stadtteil 11 Neustadt Zentrum (mit 214)	2005	1.359	53	133	39	183	133	212	250	93	97	166
		2010	1.083	35	100	12	108	93	137	217	79	100	202
		2015	1.036	44	112	7	69	101	94	174	117	79	239
212	Stadtteil Kühnicht	2005	1.002	31	112	24	101	119	227	164	72	85	67
		2010	927	24	92	10	71	77	213	194	57	62	127
		2015	852	12	76	15	38	46	135	218	98	51	163
213	Stadtteil Grünewaldring	2005	435	6	86	28	48	42	126	56	13	17	13
		2010	385	7	35	11	48	25	114	98	8	13	26
		2015	335	5	26	9	12	27	46	121	45	7	37
	Neustadt	2005	27.811	929	2.461	709	2.843	2.656	4.251	3.784	2.508	3.169	4.501
		2010	22.782	685	1.445	302	2.196	1.733	3.182	3.618	1.432	2.211	5.978
		2015	20.462	693	1.438	228	1.562	1.714	1.957	3.333	1.712	1.312	6.513
	Altstadt und Neustadt	2005	37.068	1.255	3.347	942	3.723	3.793	5.815	5.151	3.212	4.047	5.783
		2010	31.967	1.032	2.093	419	3.134	2.668	4.762	5.211	1.976	2.919	7.753
		2015	29.728	1.073	2.204	351	2.338	2.647	3.166	4.987	2.523	1.837	8.602
301	OT Bröthen/ Michalken	2005	1.493	66	145	44	178	194	291	221	105	107	142
		2010	1.424	61	134	19	104	177	252	290	85	96	206
		2015	1.406	68	151	18	69	152	222	280	132	80	234
401	OT Knappenrode	2005	768	42	78	14	89	101	128	78	57	50	131
		2010	744	34	72	8	74	89	132	105	27	56	147
		2015	705	28	67	9	56	72	115	131	47	26	154
501	OT Zeißig	2005	1.045	33	107	30	120	96	218	189	92	85	75
		2010	967	42	59	16	74	78	191	204	76	88	139
		2015	908	32	71	17	34	69	110	213	112	67	183
601	OT Schwarzkollm	2005	888	46	104	25	94	113	176	146	43	56	85
		2010	870	30	98	13	101	81	176	161	58	45	107
		2015	792	34	88	9	53	73	118	174	84	52	107
701	OT Dörgenhausen	2005	675	25	58	25	97	98	132	75	51	48	66
		2010	696	41	57	10	86	97	123	111	24	53	94
		2015	672	30	73	11	48	81	115	131	41	22	120
	Ortsteile gesamt	2005	4.869	212	492	138	578	602	945	709	348	346	499
		2010	4.701	208	420	66	439	522	874	871	270	338	693
		2015	4.483	192	450	64	260	447	680	929	416	247	798
	Hoyerswerda gesamt	2005	41.937	1.467	3.839	1.080	4.301	4.395	6.760	5.860	3.560	4.393	6.282
		2010	36.668	1.240	2.513	485	3.573	3.190	5.636	6.082	2.246	3.257	8.446
		2015	34.211	1.265	2.654	415	2.598	3.094	3.846	5.916	2.939	2.084	9.400

5 Bevölkerung nach Altersgruppen und dem Anteil an der Bevölkerung 2013 bis 2015

Stadtteil/ Ortsteil	Bevölkerung - Altersgruppe von ... bis unter ... Jahre										
	gesamt	0-u. 6 J.	6-u. 18 J.	18-u. 20 J.	20-u. 30 J.	30-u. 40 J.	40-u. 50 J.	50-u. 60 J.	60-u. 65J.	65-u. 70 J.	70 J. u. ä.
Stichtag 31.12.2013											
Altstadt	9.022	338	738	71	822	860	1.366	1.602	747	484	1.994
Anteil an Bev. %	*100,0*	*3,7*	*8,2*	*0,8*	*9,1*	*9,5*	*15,1*	*17,8*	*8,3*	*5,4*	*22,1*
Neustadt	21.036	645	1.370	203	1.703	1.617	2.368	3.495	1.726	1.370	6.539
Anteil an Bev. %	*100,0*	*3,1*	*6,5*	*1,0*	*8,1*	*7,7*	*11,3*	*16,6*	*8,2*	*6,5*	*31,1*
Alt- u. Neustadt	30.058	983	2.108	274	2.525	2.477	3.734	5.097	2.473	1.854	8.533
Anteil an Bev. %	*100,0*	*3,3*	*7,0*	*0,9*	*8,4*	*8,2*	*12,4*	*17,0*	*8,2*	*6,2*	*28,4*
Ortsteile ges.	4.553	206	451	53	308	441	789	913	377	225	790
Anteil an Bev. %	*100,0*	*4,5*	*9,9*	*1,2*	*6,8*	*9,7*	*17,3*	*20,1*	*8,3*	*4,9*	*17,4*
Gesamt	34.611	1.189	2.559	327	2.833	2.918	4.523	6.010	2.850	2.079	9.323
Anteil an Bev. %	*100,0*	*3,4*	*7,4*	*0,9*	*8,2*	*8,4*	*13,1*	*17,4*	*8,2*	*6,0*	*26,9*
Stichtag 31.12.2014											
Altstadt	9.133	350	775	81	835	917	1.283	1.616	789	468	2.019
Anteil an Bev. %	*100,0*	*3,8*	*8,5*	*0,9*	*9,1*	*10,0*	*14,0*	*17,7*	*8,6*	*5,1*	*22,1*
Neustadt	20.467	623	1.329	187	1.550	1.611	2.132	3.401	1.764	1.234	6.636
Anteil an Bev. %	*100,0*	*3,0*	*6,5*	*0,9*	*7,6*	*7,9*	*10,4*	*16,6*	*8,6*	*6,0*	*32,4*
Alt- u. Neustadt	29.600	973	2.104	268	2.385	2.528	3.415	5.017	2.553	1.702	8.655
Anteil an Bev. %	*100,0*	*3,3*	*7,1*	*0,9*	*8,1*	*8,5*	*11,5*	*16,9*	*8,6*	*5,8*	*29,2*
Ortsteile ges.	4.521	201	450	64	275	448	735	918	409	209	812
Anteil an Bev. %	*100,0*	*4,4*	*10,0*	*1,4*	*6,1*	*9,9*	*16,3*	*20,3*	*9,0*	*4,6*	*18,0*
Gesamt	34.121	1.174	2.554	332	2.660	2.976	4.150	5.935	2.962	1.911	9.467
Anteil an Bev. %	*100,0*	*3,4*	*7,5*	*1,0*	*7,8*	*8,7*	*12,2*	*17,4*	*8,7*	*5,6*	*27,7*
Stichtag 31.12.2015											
Altstadt	9.266	380	766	123	776	933	1.209	1.654	811	525	2.089
Anteil an Bev. %	*100,0*	*4,1*	*8,3*	*1,3*	*8,4*	*10,1*	*13,0*	*17,9*	*8,8*	*5,7*	*22,5*
Neustadt	20.462	693	1.438	228	1.562	1.714	1.957	3.333	1.712	1.312	6.513
Anteil an Bev. %	*100,0*	*3,4*	*7,0*	*1,1*	*7,6*	*8,4*	*9,6*	*16,3*	*8,4*	*6,4*	*31,8*
Alt- u. Neustadt	29.728	1.073	2.204	351	2.338	2.647	3.166	4.987	2.523	1.837	8.602
Anteil an Bev. %	*100,0*	*3,6*	*7,4*	*1,2*	*7,9*	*8,9*	*10,6*	*16,8*	*8,5*	*6,2*	*28,9*
Ortsteile ges.	4.483	192	450	64	260	447	680	929	416	247	798
Anteil an Bev. %	*100,0*	*4,3*	*10,0*	*1,4*	*5,8*	*10,0*	*15,2*	*20,7*	*9,3*	*5,5*	*17,8*
Gesamt	34.211	1.265	2.654	415	2.598	3.094	3.846	5.916	2.939	2.084	9.400
Anteil an Bev. %	*100,3*	*3,7*	*7,8*	*1,2*	*7,6*	*9,1*	*11,3*	*17,3*	*8,6*	*6,1*	*27,5*

6 Bevölkerung der Stadt Hoyerswerda am 31.12.2015 nach Altersgruppen und Geschlecht

Alter von ... bis unter ... Jahren	Insgesamt		Männlich		Weiblich	
	absolut	%	absolut	%	absolut	%
unter 6	1.265	3,7	632	3,8	633	3,6
6 - u 15	1.936	5,7	1.031	6,2	905	5,1
15 - u 18	718	2,1	392	2,4	326	1,8
18 - u 25	1.345	3,9	764	4,6	581	3,3
25 - u 30	1.668	4,9	910	5,5	758	4,3
30 - u 40	3.094	9,0	1.699	10,3	1.395	7,9
40 - u 50	3.846	11,2	1.976	12,0	1.870	10,6
50 - u 65	8.855	25,9	4.370	26,5	4.485	25,3
65 und älter	11.484	33,6	4.734	28,7	6.750	38,1
Insgesamt	34.211	100,0	16.508	100,0	17.703	100,0
und zwar unter 18	3.919	11,5	2.055	12,4	1.864	10,5
18 und älter	30.292	88,5	14.453	87,6	15.839	89,5
18 - u 65	18.808	55,0	9.719	58,9	9.089	51,3

Quelle: Einwohnermelderegister Stadt Hoyerswerda

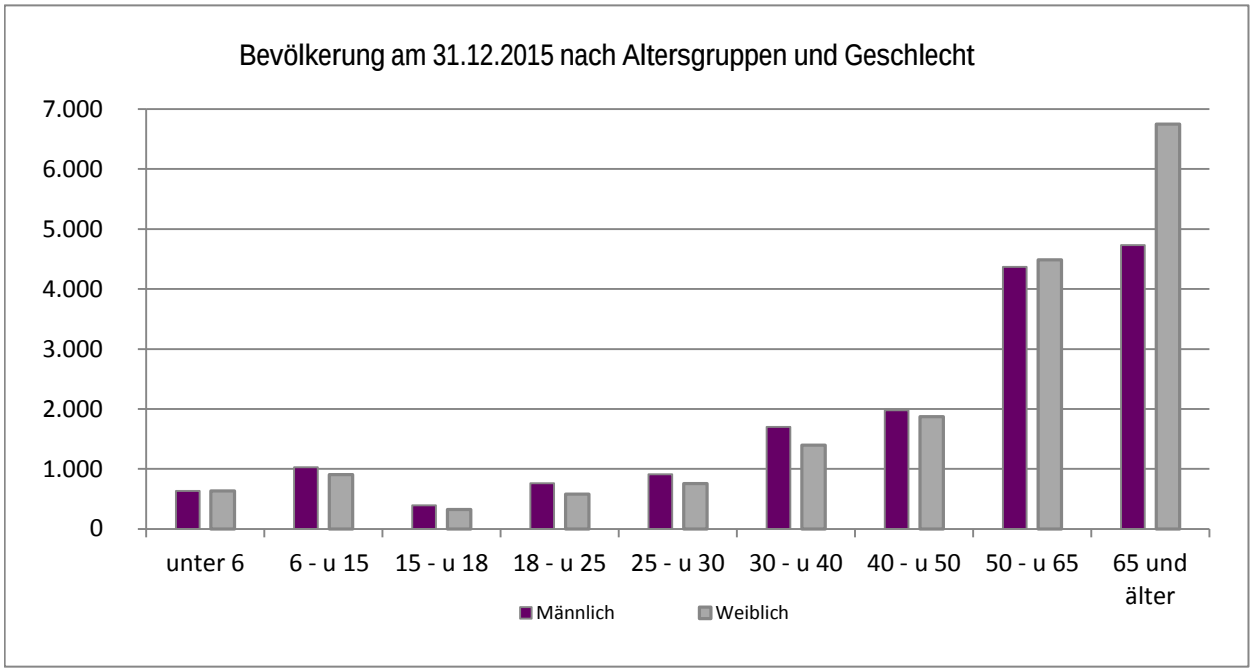

7 Durchschnittsalter[1)] der Bevölkerung am 31.12.2015

Nr.	Stadtteil/Ortsteil	Bevölkerung am 31.12.2015	Durchschnitts-alter gesamt	Durchschnitts-alter männlich	Durchschnitts-alter weiblich
		Personen	Jahre	Jahre	Jahre
101	Neida	910	51,3	49,7	52,8
102	Dresdener Vorstadt	666	45,3	44,7	45,8
103	Am Bahnhof	1.737	45,0	42,2	47,9
104	Am Stadtrand	1.808	49,5	48,5	50,4
106	An der Thrune (+105)	31	49,4	45,1	55,3
107	Innere Altstadt	1.383	49,1	47,8	50,4
108	Senftenberger Vorstadt	1.653	51,6	49,1	53,9
109	Spremberger Vorstadt	1.078	57,2	54,8	59,4
	Altstadt	9.266	49,7	47,8	51,6
201	Stadtteil 1 WK I	1.974	56,1	53,7	58,2
202	Stadtteil 2 WK II	1.884	48,8	47,6	49,7
203	Stadtteil 3 WK III	1.773	58,7	54,7	61,4
204	Stadtteil 4 WK IV	1.774	53,8	49,5	57,8
205	Stadtteil 5 WK V	3.402	55,5	52,7	58,1
206	Stadtteil 6 WK VI	2.147	53,8	52,1	55,1
207	Stadtteil 7 WK VII	1.235	53,9	51,9	56,0
208	Stadtteil 8 WK VIII	2.166	56,0	53,9	58,0
209	Stadtteil 9 WK IX	1.673	48,0	41,9	54,4
210	Stadtteil 10 WK X	211	65,2	56,2	72,2
211	Neustadt Zentrum (+214)	1.036	50,0	47,7	52,2
212	Stadtteil Kühnicht	852	51,8	50,1	53,6
213	Stadtteil Grünewaldring	335	49,8	49,9	49,6
	Neustadt	20.462	53,8	50,9	56,4
301	Ortsteil Bröthen/Michalken	1.406	47,5	46,8	48,2
401	Ortsteil Knappenrode	705	48,5	46,3	50,9
501	Ortsteil Zeißig	908	51,5	50,9	52,1
601	Ortsteil Schwarzkollm	792	46,8	46,5	47,1
701	Ortsteil Dörgenhausen	672	46,2	44,6	47,9
	Gesamt	34.211	52,0	49,5	54,2

[1)] Stichtagsberechnung

Quelle: Einwohnermelderegister Stadt Hoyerswerda, eigene Ermittlungen

8 Bevölkerung nach Geburtsjahrgängen am 31.12.2015

Geburtsjahr	Bevölkerung am 31.12.2015		
	insgesamt	männlich	weiblich
2015	213	110	103
2014	199	105	94
2013	186	94	92
2012	232	107	125
2011	216	113	103
2010	219	103	116
2009	206	110	96
2008	236	119	117
2007	219	114	105
2006	212	127	85
2005	204	110	94
2004	208	114	94
2003	212	103	109
2002	220	117	103
2001	219	117	102
2000	250	143	107
1999	239	129	110
1998	229	120	109
1997	203	118	85
1996	212	113	99
1995	158	83	75
1994	172	96	76
1993	173	96	77
1992	187	104	83
1991	240	154	86
1990	304	163	141
1989	391	208	183
1988	337	197	140
1987	335	175	160
1986	301	167	134
1985	345	187	158
1984	303	162	141
1983	298	175	123
1982	320	178	142
1981	277	151	126
1980	347	190	157
1979	297	169	128
1978	344	191	153
1977	273	133	140
1976	290	163	127
1975	261	145	116
1974	281	143	138
1973	289	165	124
1972	310	150	160
1971	402	203	199
1970	433	211	222
1969	425	243	182
1968	423	226	197
1967	501	240	261
1966	521	250	271
1965	590	300	290
1964	595	303	292

Geburtsjahr	Bevölkerung am 31.12.2015		
	insgesamt	männlich	weiblich
1963	667	368	299
1962	612	310	302
1961	636	318	318
1960	598	276	322
1959	590	300	290
1958	554	283	271
1957	515	240	275
1956	559	263	296
1955	569	257	312
1954	590	283	307
1953	579	260	319
1952	610	318	292
1951	591	291	300
1950	560	264	296
1949	454	208	246
1948	398	192	206
1947	396	179	217
1946	276	100	176
1945	359	161	198
1944	586	249	337
1943	676	266	410
1942	626	254	372
1941	772	319	453
1940	795	321	474
1939	793	368	425
1938	673	305	368
1937	600	275	325
1936	569	237	332
1935	524	217	307
1934	456	187	269
1933	309	112	197
1932	290	109	181
1931	245	104	141
1930	229	80	149
1929	184	73	111
1928	155	47	108
1927	121	28	93
1926	102	24	78
1925	90	12	78
1924	67	12	55
1923	51	9	42
1922	41	7	34
1921	39	4	35
1920	16	4	12
1919 + früher	32	7	25

9 Haushalte* in der Stadt Hoyerswerda am 31.12.2015 (Bevölkerung mit Haupt- und Nebenwohnsitz!)

9.1 Haushalte in Stadtteilen/Ortsteilen

Nr.	Stadtteil/Ortsteil	Haus-halte ges.	Ø Anz. Pers. je Haush.	Haushalte mit ... Personen					Haushalte mit ... Kindern[1]			
				1 Pers.	2 Pers.	3 Pers.	4 Pers.	5 + mehr Pers.	kein Kind	1 Kind	2 Kinder	3 + mehr Kinder
101	Neida	425	2,3	100	173	98	44	10	351	39	31	4
102	Dresdener Vorstadt	338	2,0	133	108	60	26	11	276	33	19	10
103	Am Bahnhof	848	2,0	337	300	129	68	14	686	99	52	11
104	Am Stadtrand (+105, 106)	1.081	1,8	490	407	136	39	9	937	96	41	7
107	Innere Altstadt	682	2,1	231	260	108	60	23	544	84	41	13
108	Senftenberger Vorstadt	770	2,2	218	315	136	75	26	641	70	43	16
109	Spremberger Vorstadt	682	1,7	342	256	67	14	3	640	32	8	2
	Altstadt	4.826	2,0	1.851	1.819	734	326	96	4.075	453	235	63
201	Stadtteil 1 WK I	1.287	1,6	692	439	118	35	3	1.180	69	36	2
202	Stadtteil 2 WK II	974	2,0	358	370	156	68	22	772	99	79	24
203	Stadtteil 3 WK III	1.090	1,7	530	438	79	31	12	966	92	23	9
204	Stadtteil 4 WK IV	1.122	1,6	656	335	79	43	9	1.013	63	38	8
205	Stadtteil 5 WK V	2.289	1,5	1.382	693	151	40	23	2.127	110	35	17
206	Stadtteil 6 WK VI	1.306	1,7	609	538	117	30	12	1.153	107	28	18
207	Stadtteil 7 WK VII	822	1,6	460	285	53	18	6	742	55	18	7
208	Stadtteil 8 WK VIII	1.412	1,6	788	483	104	28	9	1.302	68	35	7

Quelle: Einwohnermelderegister - KOSIS-Statistikdatensatz Bevölkerungsbestand

[1] Kind: unter 18 Jahre alt, ledig und kinderlos

* Privathaushalte; Personen ohne eigene Haushaltsführung ("Personen in Anstalten und Heimen") werden nicht berücksichtigt

Nr.	Stadtteil/Ortsteil	Haus-halte ges.	Ø Anz. Pers. je Haush.	Haushalte mit … Personen					Haushalte mit … Kindern[1]			
				1 Pers.	2 Pers.	3 Pers.	4 Pers.	5 + mehr Pers.	kein Kind	1 Kind	2 Kinder	3 + mehr Kinder
209	Stadtteil 9 WK IX	612	1,8	310	210	55	30	7	534	46	21	11
210	Stadtteil 10 WK X	48	1,9	26	13	4	.	3	40	5	.	.
211	Neustadt Zentrum (+214)	591	1,9	293	180	66	31	21	510	39	23	19
212	Stadtteil Kühnicht	410	2,3	93	178	86	45	8	349	36	20	5
213	Stadtteil Grünewaldring	154	2,4	26	74	34	17	3	136	8	.	.
	Neustadt	12.117	1,7	6.223	4.236	1.102	418	138	10.824	797	365	131
	Alt- und Neustadt	16.943	1,8	8.074	6.055	1.836	744	234	14.899	1.250	600	194
301	Ortsteil Bröthen/Michalken	640	2,3	154	245	139	84	18	501	70	59	10
401	Ortsteil Knappenrode	375	1,9	147	138	60	26	4	310	39	23	3
501	Ortsteil Zeißig	435	2,2	114	171	93	44	13	371	33	24	7
601	Ortsteil Schwarzkollm	348	2,4	85	114	84	50	15	271	40	30	7
701	Ortsteil Dörgenhausen	324	2,2	114	92	61	44	13	261	28	30	5
	Ortsteile	2.122	2,2	614	760	437	248	63	1.714	210	166	32
	Gesamt	19.065	1,8	8.688	6.815	2.273	992	297	16.613	1.460	766	226

Quelle: Einwohnermelderegister - KOSIS-Statistikdatensatz Bevölkerungsbestand

[1] Kind: unter 18 Jahre alt, ledig und kinderlos

9.2 Haushalte in Kernstadt und Ortsteilen

Haushaltstyp	Hoyerswerda gesamt	Altstadt	Neustadt	Ortsteile gesamt	*Veränderung 2015 gegenüber 2014 gesamt %*
1-Personen-Haushalt	8.688	1.851	6.223	614	*-1,5*
2-Personen-Haushalt	6.815	1.819	4.236	760	*0,0*
3-Personen-Haushalt	2.273	734	1.102	437	*-8,6*
4-Personen-Haushalt	992	326	418	248	*-2,6*
5+ mehr Personen-Haushalt	297	96	138	63	*-6,3*
insgesamt	19.065	4.826	12.117	2.122	*-2,0*

Einpersonenhaushalt, unter 30 Jahre alt	976	294	631	51	*-7,9*
Einpersonenhaushalt, 30 bis unter 60 Jahre alt	3.634	825	2.491	318	*-3,1*
Einpersonenhaushalt, 60 Jahre alt oder älter	4.078	732	3.101	245	*1,7*
Paar, keine weitere Person, jüngerer Partner unter 30 Jahre alt (Phase der Gründung)	198	81	96	21	*-5,7*
Paar, keine weitere Person, jüngerer Partner 30 bis u. 60 J.	1.728	512	960	256	*-1,7*
Paar, keine weitere Person, jüngerer Partner 60 J. o. älter	3.476	867	2.263	346	*2,6*
Paar mit Kindern, jüngste Person unter 6 Jahre alt (Phase der Expansion)	670	249	284	137	*2,1*
Paar mit Kindern, jüngste Person 6 bis unter 18 Jahre alt (Phase der Konsolidierung)	846	300	347	199	*-5,3*
Paar mit volljährigen Nachkommen ohne eigenen Partner (Phase der Schrumpfung)	531	187	219	125	*-17,7*
Bezugsperson ohne Partner, mindestens ein Kind, mindestens eine Person einer älteren Generation	936	202	662	72	*2,7*
sonstiger Mehrpersonenhaushalt ohne Kinder	1.992	577	1.063	352	*-8,4*
insgesamt	19.065	4.826	12.117	2.122	*-2,0*

kein Kind im Haushalt	16.613	4.075	10.824	1.714	*-2,3*
1 Kind im Haushalt	1.460	453	797	210	*-1,1*
2 Kinder im Haushalt	766	235	365	166	*1,1*
3 + mehr Kinder im Haushalt	226	63	131	32	*0,0*
insgesamt	19.065	4.826	12.117	2.122	*-2,0*

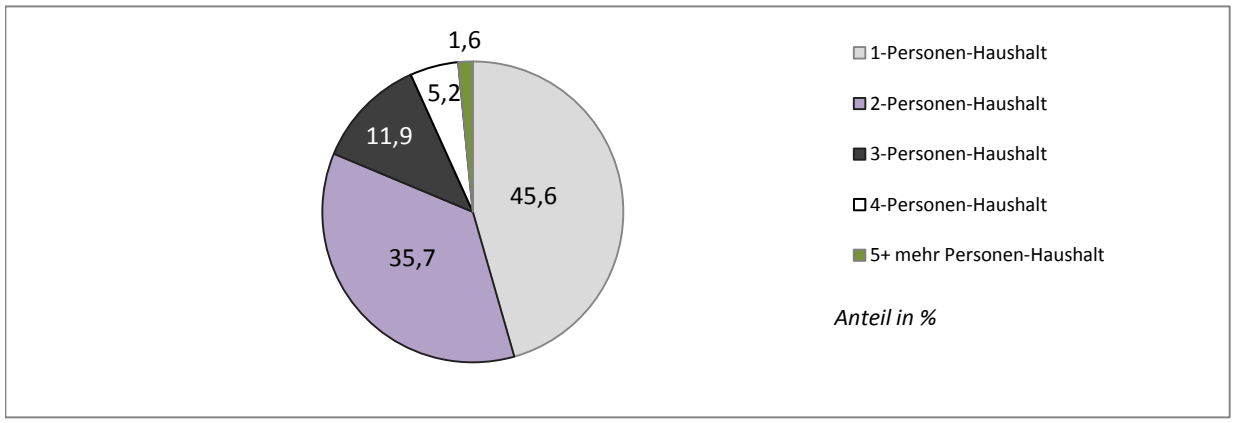

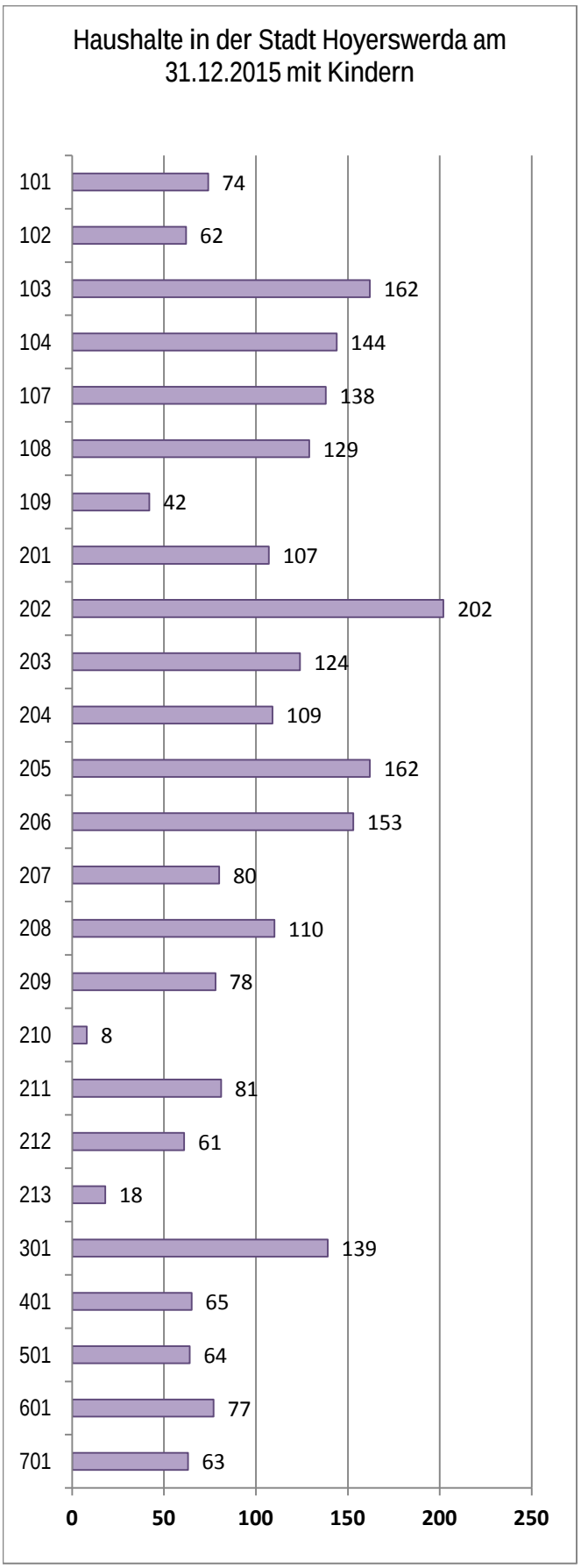
Haushalte in der Stadt Hoyerswerda am 31.12.2015 mit Kindern
101 74
102 62
103 162
104 144
107 138
108 129
109 42
201 107
202 202
203 124
204 109
205 162
206 153
207 80
208 110
209 78
210 8
211 81
212 61
213 18
301 139
401 65
501 64
601 77
701 63
0 50 100 150 200 250

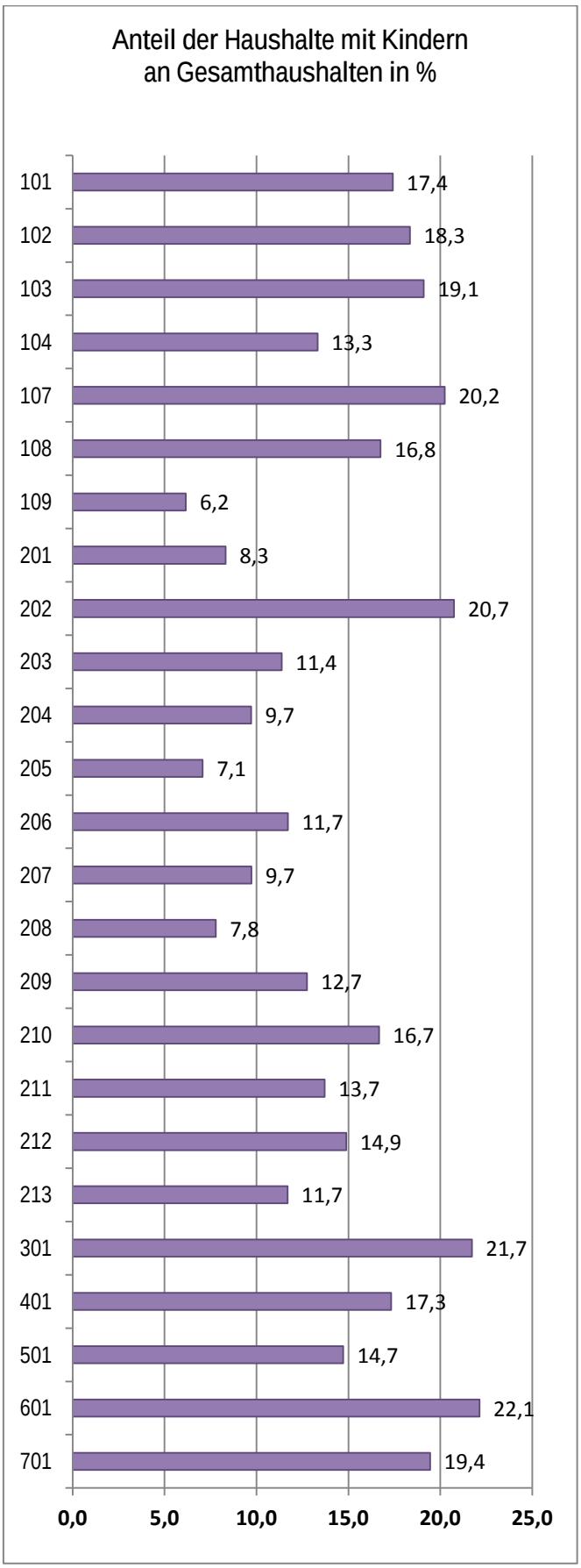
Anteil der Haushalte mit Kindern an Gesamthaushalten in %
101 17,4
102 18,3
103 19,1
104 13,3
107 20,2
108 16,8
109 6,2
201 8,3
202 20,7
203 11,4
204 9,7
205 7,1
206 11,7
207 9,7
208 7,8
209 12,7
210 16,7
211 13,7
212 14,9
213 11,7
301 21,7
401 17,3
501 14,7
601 22,1
701 19,4
0,0 5,0 10,0 15,0 20,0 25,0

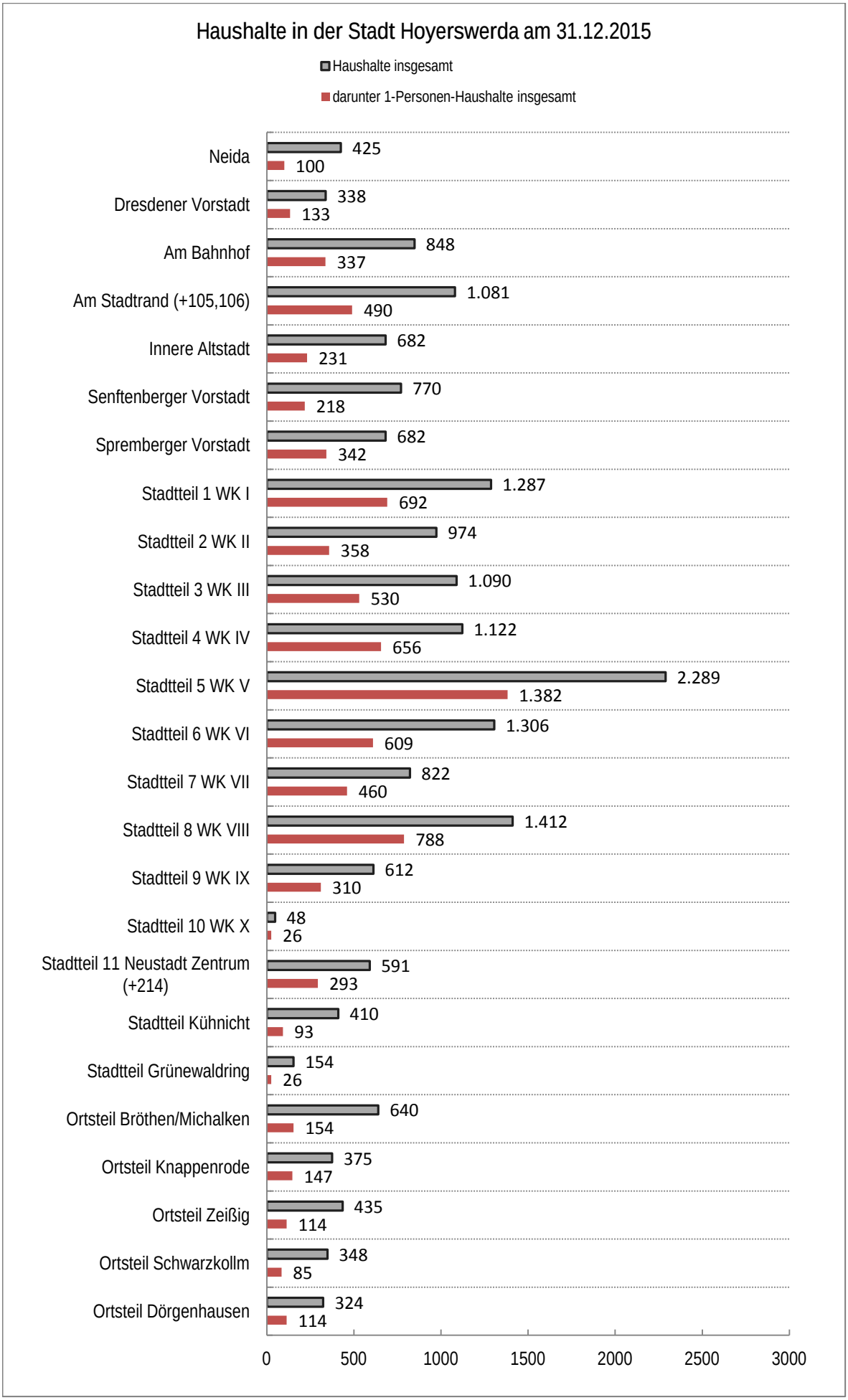
Haushalte in der Stadt Hoyerswerda am 31.12.2015
Haushalte insgesamt
darunter 1-Personen-Haushalte insgesamt
Neida 425 100
Dresdener Vorstadt 338 133
Am Bahnhof 848 337
Am Stadtrand (+105,106) 1.081 490
Innere Altstadt 682 231
Senftenberger Vorstadt 770 218
Spremberger Vorstadt 682 342
Stadtteil 1 WK I 1.287 692
Stadtteil 2 WK II 974 358
Stadtteil 3 WK III 1.090 530
Stadtteil 4 WK IV 1.122 656
Stadtteil 5 WK V 2.289 1.382
Stadtteil 6 WK VI 1.306 609
Stadtteil 7 WK VII 822 460
Stadtteil 8 WK VIII 1.412 788
Stadtteil 9 WK IX 612 310
Stadtteil 10 WK X 48 26
Stadtteil 11 Neustadt Zentrum (+214) 591 293
Stadtteil Kühnicht 410 93
Stadtteil Grünewaldring 154 26
Ortsteil Bröthen/Michalken 640 154
Ortsteil Knappenrode 375 147
Ortsteil Zeißig 435 114
Ortsteil Schwarzkollm 348 85
Ortsteil Dörgenhausen 324 114
0
500
1000
1500
2000
2500
3000

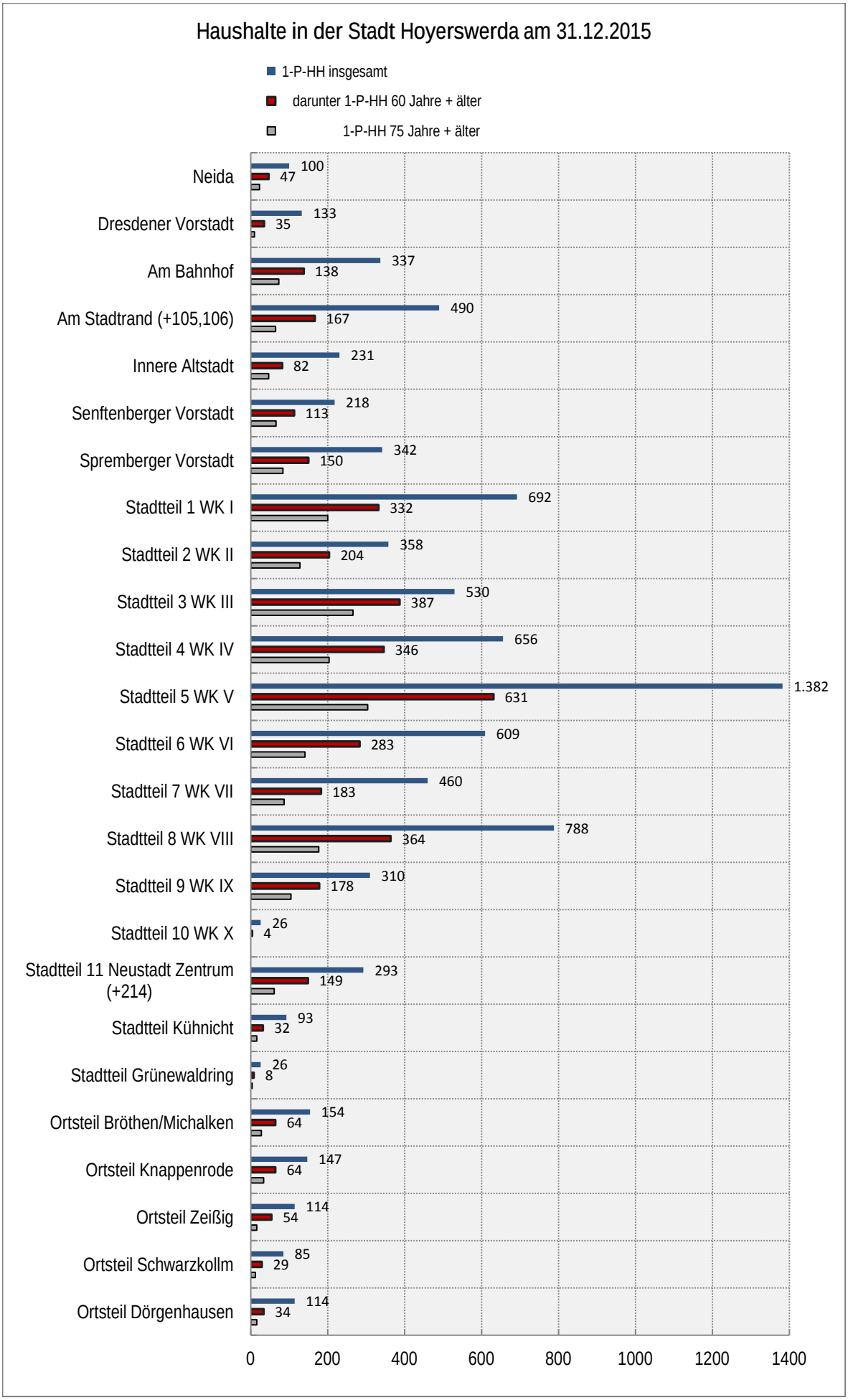
Haushalte in der Stadt Hoyerswerda am 31.12.2015
1-P-HH insgesamt
darunter 1-P-HH 60 Jahre + älter
1-P-HH 75 Jahre + älter
Neida 100 47
Dresdener Vorstadt 133 35
Am Bahnhof 337 138
Am Stadtrand (+105,106) 490 167
Innere Altstadt 231 82
Senftenberger Vorstadt 218 113
Spremberger Vorstadt 342 150
Stadtteil 1 WK I 692 332
Stadtteil 2 WK II 358 204
Stadtteil 3 WK III 530 387
Stadtteil 4 WK IV 656 346
Stadtteil 5 WK V 1.382 631
Stadtteil 6 WK VI 609 283
Stadtteil 7 WK VII 460 183
Stadtteil 8 WK VIII 788 364
Stadtteil 9 WK IX 310 178
Stadtteil 10 WK X 26 4
Stadtteil 11 Neustadt Zentrum (+214) 293 149
Stadtteil Kühnicht 93 32
Stadtteil Grünewaldring 26 8
Ortsteil Bröthen/Michalken 154 64
Ortsteil Knappenrode 147 64
Ortsteil Zeißig 114 54
Ortsteil Schwarzkollm 85 29
Ortsteil Dörgenhausen 114 34
0
200
400
600
800
1000
1200
1400

10 Bevölkerungsbewegung in den Stadtteilen/Ortsteilen 2015

10.1 Natürliche und räumliche Bevölkerungsbewegung

Nr.	Stadtteil/Ortsteil	Geborene	Sterbefälle	Saldo Geb./Sterbef.	Zuzüge [1]	Fortzüge [1]	Saldo Zu-/Fortzüge	Umzüge Zuzug [2]	Umzüge Fortzug [2]	Saldo Umzüge	Saldo gesamt	Bevölkerung am Ende d. J.
101	Neida	5	7	-2	24	21	3	31	23	8	9	910
102	Dresdener Vorstadt	7	5	2	23	27	-4	45	44	1	-1	666
103	Am Bahnhof	16	16	0	193	178	15	106	113	-7	8	1.737
104	Am Stadtrand (+105, 106)	18	20	-2	86	93	-7	88	104	-16	-25	1.839
107	Innere Altstadt	14	32	-18	94	36	58	218	112	106	146	1.383
108	Senftenberger Vorstadt	9	25	-16	29	47	-18	76	40	36	2	1.653
109	Spremberger Vorstadt	7	10	-3	18	27	-9	48	55	-7	-19	1.078
110	Nördliche Elsteraue	0	0	0	0	0	0	0	0	0	0	0
111	Südliche Elsteraue	0	0	0	0	0	0	0	0	0	0	0
	Altstadtbereich	76	115	-39	467	429	38	612	491	121	120	9.266
201	Stadtteil 1 WK I	10	24	-14	74	79	-5	58	106	-48	-67	1.974
202	Stadtteil 2 WK II	15	18	-3	41	78	-37	95	95	0	-40	1.884
203	Stadtteil 3 WK III	20	40	-20	38	68	-30	90	76	14	-36	1.773
204	Stadtteil 4 WK IV	9	28	-19	153	110	43	96	156	-60	-36	1.774
205	Stadtteil 5 WK V	15	54	-39	76	125	-49	161	221	-60	-148	3.402
206	Stadtteil 6 WK VI	18	23	-5	51	51	0	81	76	5	0	2.147
207	Stadtteil 7 WK VII	7	21	-14	32	45	-13	59	75	-16	-43	1.235
208	Stadtteil 8 WK VIII	7	26	-19	47	75	-28	90	90	0	-47	2.166
209	Stadtteil 9 WK IX	2	77	-75	505	69	436	92	85	7	368	1.673
210	Stadtteil 10 WK X	0	42	-42	16	2	14	43	8	35	7	211
211	Stadtteil 11 Neustadt Zentrum (+214)	5	16	-11	24	27	-3	67	50	17	3	1.036
212	Stadtteil Kühnicht	1	8	-7	14	20	-6	17	10	7	-6	852
213	Stadtteil Grünewaldring	0	2	-2	1	5	-4	4	8	-4	-10	335
	Neustadtbereich	109	379	-270	1.072	754	318	953	1.056	-103	-55	20.462
	Hoy. - Altst. u. Neust.	185	494	-309	1.539	1.183	356	1.565	1.547	18	65	29.728
301	Ortsteil Bröthen/Michalken	7	11	-4	40	32	8	36	22	14	18	1.406
401	Ortsteil Knappenrode	2	6	-4	35	21	14	24	36	-12	-2	705
501	Ortsteil Zeißig	7	8	-1	14	19	-5	20	23	-3	-9	908
601	Ortsteil Schwarzkollm	2	13	-11	19	25	-6	4	15	-11	-28	792
701	Ortsteil Dörgenhausen	3	13	-10	12	20	-8	12	18	-6	-24	672
	Ortsteile	21	51	-30	120	117	3	96	114	-18	-45	4.483
	Gesamt	206	545	-339	1.659	1.300	359	1.661	1.661	-	20	34.211

[1] Zu- und Fortzüge über die Stadtgrenze

[2] Zu- und Fortzüge innerhalb der Stadtteile/Ortsteile

Quelle: Einwohnermelderegister, KOSIS-Statistikdatensatz Bevölkerungsbewegung

10.2 Umzüge - Zu- und Fortzüge innerhalb der Stadtteile/Ortsteile 2015

Stadtteil/OT	101	102	103	104	105	106	107	108	109	201	202	203	204	205	206	207	208	209	210	211	212	213	214	301	401	501	601	701	Wegzüge insgesamt
von																													
101	5	4		1					5							1	1	1				1		4					23
102	11	1	7	3			7		1	3	1	1		1		2	2	1	1					2					44
103		5	14	10			24	2	5	5	3		13	5	7	1	5	3	1	5	1					1	2	1	113
104	1	2	12	21			11	16	5	3	2	3	4	1	7	4		3	2	6						1			104
105																													0
106																													0
107		5	8	6			35	13	1		2	4	4	4	3		2	5	7	2	1			1		9			112
108		5	8	3			11	6	2		1				1	1			1									1	40
109		1	6	4			10	11	9	1		2	2	2			4	1	1							1			55
201			1	3			21	4		7	8	7	6	5	7	5	6	7	1	5	3			8	2				106
202	1	4		5			1	8	1	7	13	5	1	13	12	1	4	5	3	5		2		2		2			95
203	2		3	3			14		1	2	6	6	10	6	5	3	3	6	2	4									76
204	2	3	8	7			6	1	2	6	10	14	36	14	10	10	7	8	1	5	1			4			1		156
205	1	8	9	9			22	3	5	6	19	21	5	61	9	5	11	6	1	9	1	1		1	3		1	4	221
206			4	5			9		3	4	3	9	3	10		4	9	5	4		3			1					76
207		1	5	1			10	2		2	6	2	5	6	5	8		10	5	3						4			75
208	1	1	4				9		1	7	9	4		11	4	3	14	3	2	7	4			5				1	90
209	3	2	2	1			10	6	3	3	6	2	1	9	3	3	8	12	4	6								1	85
210							2				1			1		1	2	1											8
211			1	3			4	3		1	1	2	1	4	4	3	7	5		7				1	2			1	50
212			1	1					1					1			1	2		1	1			1					10
213				1							2	1				2	1	1											8
214																													0
301	1	2	5				6									1		1						5	1				22
401			2								2		2	3	2		2	1	5	1					16				36
501			3				3		3			6	1	1		1		3								2			23
601		1	3	1			3							2	2									1				2	15
701	3							1		1		1	2	1			1	2	2	1	2							1	18
Zuzüge insgesamt	31	45	106	88	0	0	218	76	48	58	95	90	96	161	81	59	90	92	43	67	17	4	0	36	24	20	4	12	1.661

Quelle: KOSIS-Statistikdatensatz Bevölkerungsbewegung

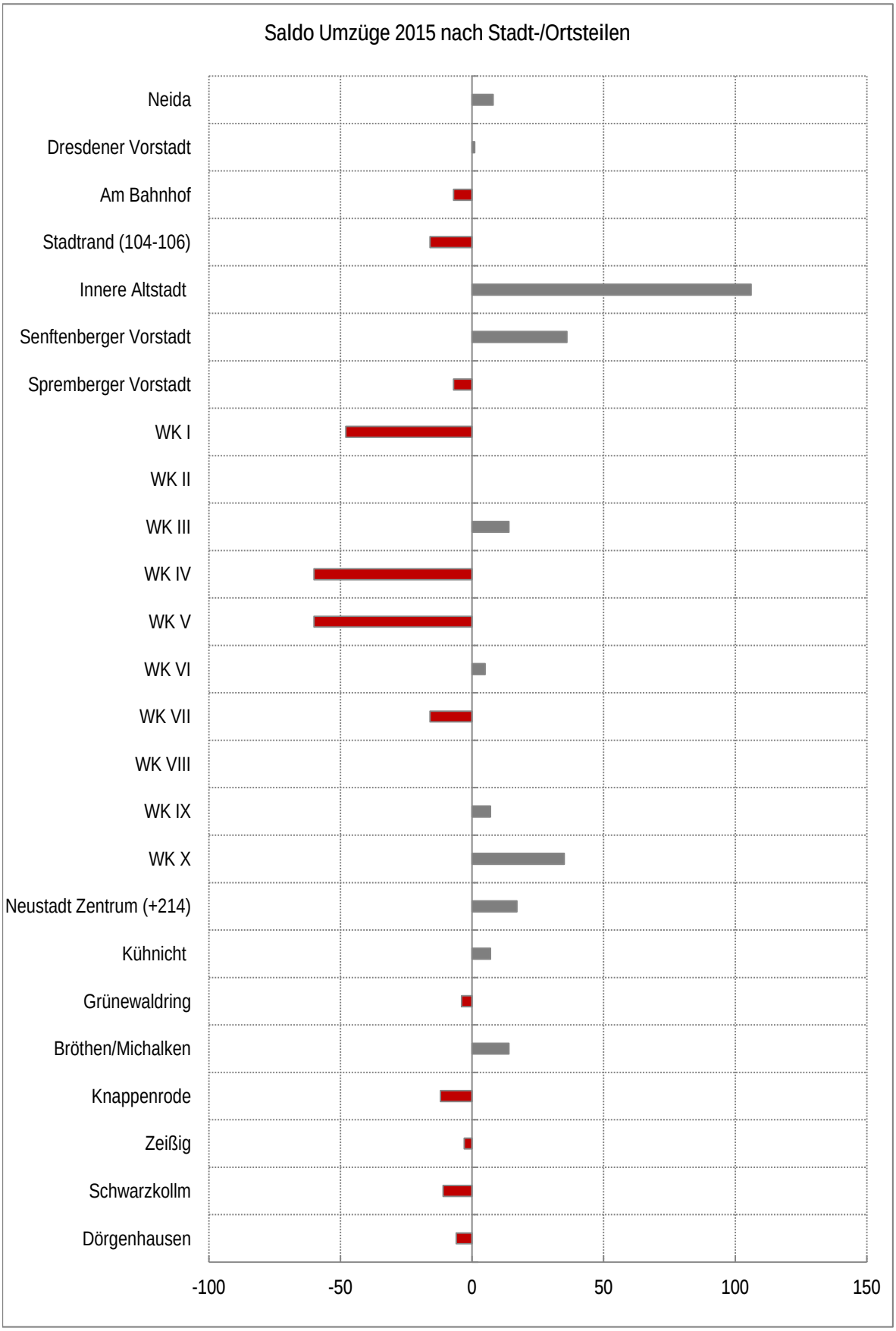
Saldo Umzüge 2015 nach Stadt-/Ortsteilen
Neida
Dresdener Vorstadt
Am Bahnhof
Stadtrand (104-106)
Innere Altstadt
Senftenberger Vorstadt
Spremberger Vorstadt
WK I
WK II
WK III
WK IV
WK V
WK VI
WK VII
WK VIII
WK IX
WK X
Neustadt Zentrum (+214)
Kühnicht
Grünewaldring
Bröthen/Michalken
Knappenrode
Zeißig
Schwarzkollm
Dörgenhausen
-100
-50
0
50
100
150

Wegzüge aus der Altstadt / Zuzüge in die Stadt-/Ortsteile 2015

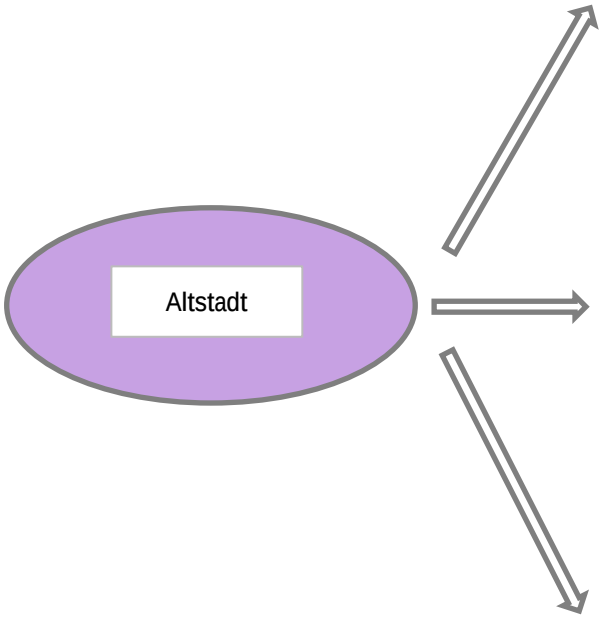

Einwohner	Stadtteil/Ortsteil
17	101 Neida
23	102 Dresdener Vorstadt
55	103 Am Bahnhof
48	104 Am Stadtrand
0	105 An der Neupetershainer Bahn
0	106 An der Thrune
98	107 Innere Altstadt
48	108 Senftenberger Vorstadt
28	109 Spremberger Vorstadt
317	Altstadt gesamt
12	201 Stadtteil 1 WK I
9	202 Stadtteil 2 WK II
10	203 Stadtteil 3 WK III
23	204 Stadtteil 4 WK IV
13	205 Stadtteil 5 WK V
18	206 Stadtteil 6 WK VI
9	207 Stadtteil 7 WK VII
14	208 Stadtteil 8 WK VIII
14	209 Stadtteil 9 WK IX
13	210 Stadtteil 10 WK X
13	211 Stadtteil 11 Neustadt Zentrum
2	212 Stadtteil Kühnicht
1	213 Stadtteil Grünewaldring
0	214 Stadtteil Gondelteich
151	Neustadt gesamt
7	301 Ortsteil Bröthen/Michalken
0	401 Ortsteil Knappenrode
12	501 Ortsteil Zeißig
2	601 Ortsteil Schwarzkollm
2	701 Ortsteil Dörgenhausen
23	OT gesamt
491	Zuzüge gesamt

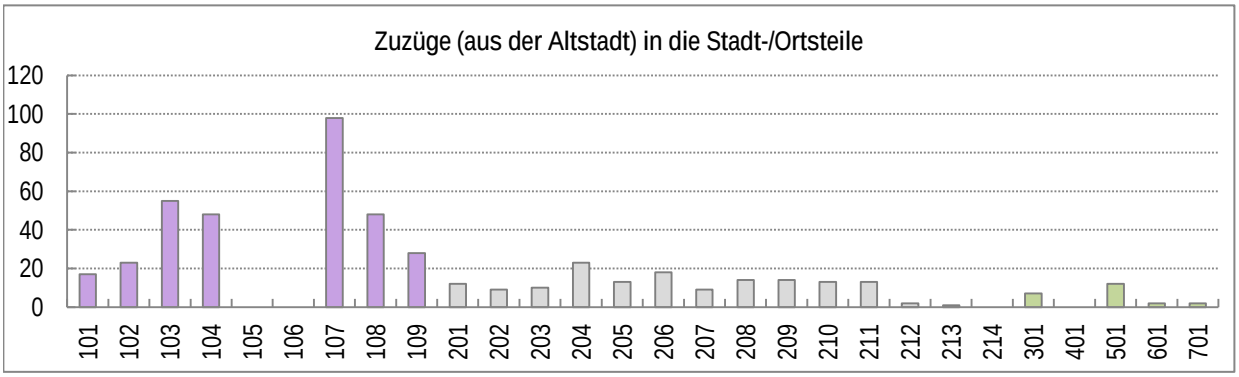

Wegzüge aus der Neustadt / Zuzüge in die Stadt-/Ortsteile 2015

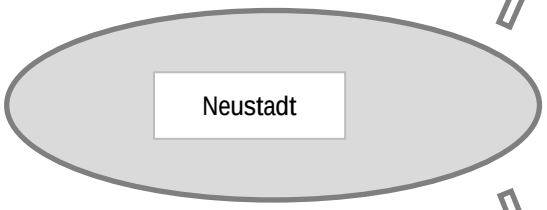

Einwohner	Stadtteil/Ortsteil
10	101 Neida
19	102 Dresdener Vorstadt
38	103 Am Bahnhof
39	104 Am Stadtrand
0	105 An der Neupetershainer Bahn
0	106 An der Thrune
108	107 Innere Altstadt
27	108 Senftenberger Vorstadt
17	109 Spremberger Vorstadt
258	Altstadt gesamt
45	201 Stadtteil 1 WK I
84	202 Stadtteil 2 WK II
73	203 Stadtteil 3 WK III
68	204 Stadtteil 4 WK IV
141	205 Stadtteil 5 WK V
59	206 Stadtteil 6 WK VI
48	207 Stadtteil 7 WK VII
73	208 Stadtteil 8 WK VIII
71	209 Stadtteil 9 WK IX
23	210 Stadtteil 10 WK X
52	211 Stadtteil 11 Neustadt Zentrum
13	212 Stadtteil Kühnicht
3	213 Stadtteil Grünewaldring
0	214 Stadtteil Gondelteich
753	Neustadt gesamt
23	301 Ortsteil Bröthen/Michalken
7	401 Ortsteil Knappenrode
6	501 Ortsteil Zeißig
2	601 Ortsteil Schwarzkollm
7	701 Ortsteil Dörgenhausen
45	OT gesamt
1.056	Zuzüge gesamt

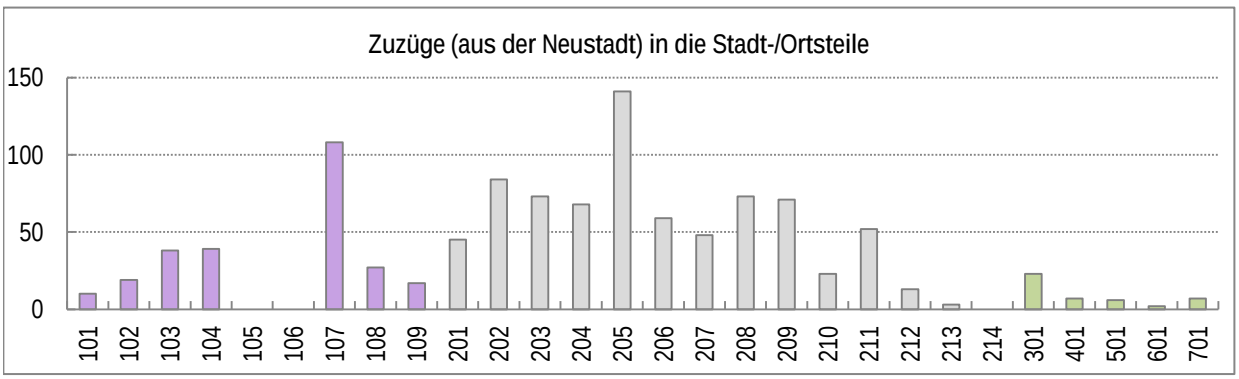

Wegzüge aus den Ortsteilen / Zuzüge in die Stadt-/Ortsteile 2015

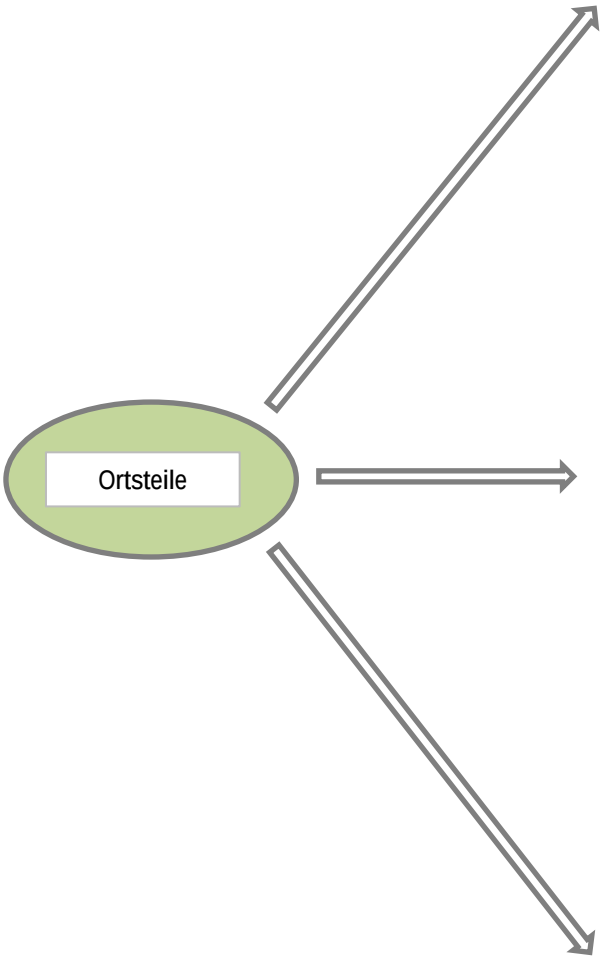

Einwohner	Stadtteil/Ortsteil
4	101 Neida
3	102 Dresdener Vorstadt
13	103 Am Bahnhof
1	104 Am Stadtrand
0	105 An der Neupetershainer Bahn
0	106 An der Thrune
12	107 Innere Altstadt
1	108 Senftenberger Vorstadt
3	109 Spremberger Vorstadt
37	Altstadt gesamt
1	201 Stadtteil 1 WK I
2	202 Stadtteil 2 WK II
7	203 Stadtteil 3 WK III
5	204 Stadtteil 4 WK IV
7	205 Stadtteil 5 WK V
4	206 Stadtteil 6 WK VI
2	207 Stadtteil 7 WK VII
3	208 Stadtteil 8 WK VIII
7	209 Stadtteil 9 WK IX
7	210 Stadtteil 10 WK X
2	211 Stadtteil 11 Neustadt Zentrum
2	212 Stadtteil Kühnicht
0	213 Stadtteil Grünewaldring
0	214 Stadtteil Gondelteich
49	Neustadt gesamt
6	301 Ortsteil Bröthen/Michalken
17	401 Ortsteil Knappenrode
2	501 Ortsteil Zeißig
0	601 Ortsteil Schwarzkollm
3	701 Ortsteil Dörgenhausen
28	OT gesamt
114	Zuzüge gesamt

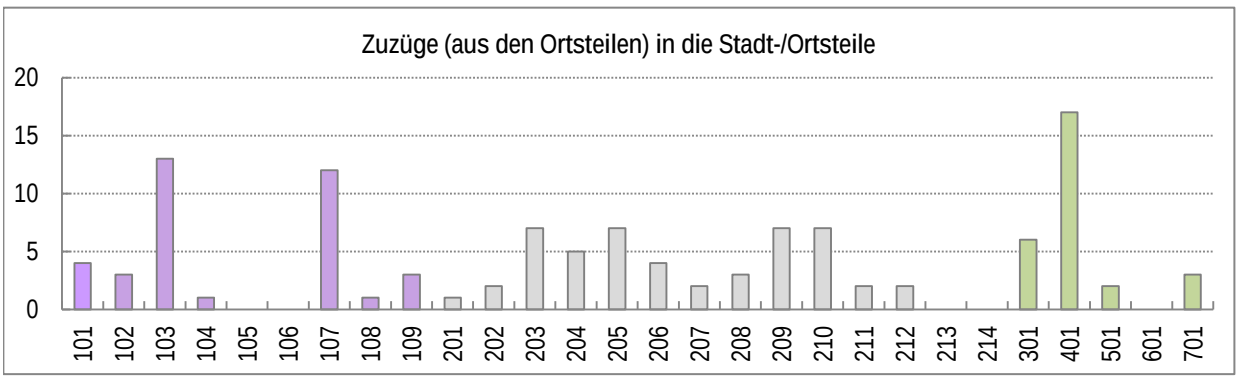

11 Arbeitslose der Stadt Hoyerswerda nach Stadt- und Ortsteilen
Berichtsmonat Dezember 2015

Nr.	Stadtteil/Ortsteil	ALO gesamt SGB II + SGB III	darunter					Erwerbs-fähige Bevöl-kerung*	Anteil Arbeitslose an erwerbsfähiger Bevölkerung %
			Männer	Frauen	Deutsch	unter 25 J.	55 J. u. älter		
101	Neida	20	13	7	20	0	9	559	*3,6*
102	Dresdener Vorstadt	26	14	12	26	.	5	447	*5,8*
103	Am Bahnhof	56	31	25	56	7	10	1.114	*5,0*
104	Am Stadtrand (104-106)	124	67	57	121	6	36	1.195	*10,4*
107	Innere Altstadt	33	18	15	33	.	12	846	*3,9*
108	Senftenberger Vorstadt	38	19	19	38	.	17	965	*3,9*
109	Spremberger Vorstadt	58	38	20	57	.	23	603	*9,6*
	Altstadtbereich	355	200	155	351	18	112	5.729	*6,2*
201	Stadtteil 1 WK I	89	46	43	87	12	31	1.032	*8,6*
202	Stadtteil 2 WK II	116	44	72	115	.	22	1.018	*11,4*
203	Stadtteil 3 WK III	138	55	83	136	8	33	722	*19,1*
204	Stadtteil 4 WK IV	156	88	68	154	10	35	959	*16,3*
205	Stadtteil 5 WK V	389	225	164	381	17	93	1.854	*21,0*
206	Stadtteil 6 WK VI	168	83	85	165	10	38	1.134	*14,8*
207	Stadtteil 7 WK VII	119	71	48	116	.	24	656	*18,1*
208	Stadtteil 8 WK VIII	238	149	89	227	9	53	1.122	*21,2*
209	Stadtteil 9 WK IX	98	49	49	96	5	16	863	*11,4*
210	Stadtteil 10 WK X (+213)	14	8	6	12	.	.	349	*4,0*
211	Stadtteil 11 Neustadt Zentrum (+214)	128	65	63	126	3	32	596	*21,5*
212	Stadtteil Kühnicht	11	8	3	11	.	.	575	*1,9*
	Neustadtbereich	1.664	891	773	1.626	81	383	10.880	*15,3*
	Hoy. - Altst. u. Neust.	2.019	1.091	928	1.977	99	495	16.609	*12,2*
301	Ortsteil Bröthen/Michalken	29	13	16	29	.	9	918	*3,2*
401	Ortsteil Knappenrode	43	27	16	43	3	9	448	*9,6*
501	Ortsteil Zeißig	22	14	8	22	.	9	573	*3,8*
601	Ortsteil Schwarzkollm	21	12	9	20	0	6	533	*3,9*
701	Ortsteil Dörgenhausen	11	6	5	11	.	8	445	*2,5*
999	nicht zuordenbar	2	1	1	2	0	0	-	
	Gesamt	2.147	1.164	983	2.104	106	536	19.526	*11,0*

Quelle: Arbeitslose - Bundesagentur für Arbeit
Erwerbsf. Bevölk. - Einwohnermelderegister

*Erwerbsfähige Bevölkerung: Einwohner im Alter von 15 bis unter 65 Jahren ohne Berücksichtigung des gesetzlichen Renteneintrittsalters

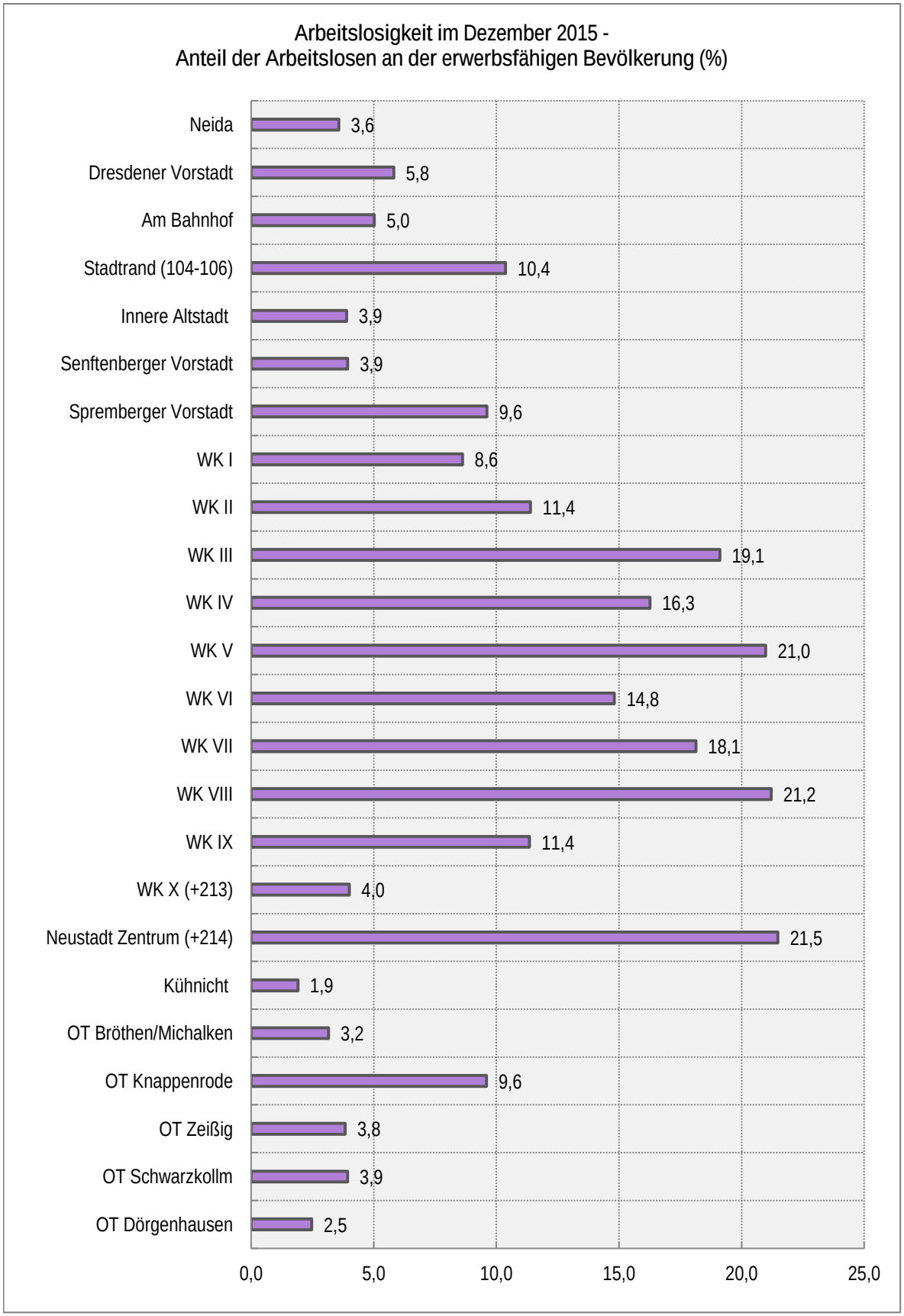
Arbeitslosigkeit im Dezember 2015 -
Anteil der Arbeitslosen an der erwerbsfähigen Bevölkerung (%)
Neida 3,6
Dresdener Vorstadt 5,8
Am Bahnhof 5,0
Stadtrand (104-106) 10,4
Innere Altstadt 3,9
Senftenberger Vorstadt 3,9
Spremberger Vorstadt 9,6
WK I 8,6
WK II 11,4
WK III 19,1
WK IV 16,3
WK V 21,0
WK VI 14,8
WK VII 18,1
WK VIII 21,2
WK IX 11,4
WK X (+213) 4,0
Neustadt Zentrum (+214) 21,5
Kühnicht 1,9
OT Bröthen/Michalken 3,2
OT Knappenrode 9,6
OT Zeißig 3,8
OT Schwarzkollm 3,9
OT Dörgenhausen 2,5
0,0
5,0
10,0
15,0
20,0
25,0

12 Leistungsempfänger nach Stadt- und Ortsteilen Berichtsmonat September 2015

Nr.	Stadtteil/Ortsteil	SGB III-Leistungsempf.		SGB II-Leistungsempfänger											
		gesamt	dar. Frauen	Bedarfsge-meinschaften (BG) gesamt	BG mit 1 Pers.	BG mit 2 Pers.	BG mit 3 u. mehr P.	BG mit Kindern	BG mit ALG II	BG mit LFU	BG mit SG	Personen in BG ges.	erwerbsfähige Hilfebedürftige	nicht erwerbsf. Hilfebedürftige	Leistungen ges. €
101	Neida	9	3	9	7	.	.	.	9	9	0	12	9	3	6.862,03
102	Dresdener Vorstadt	5	4	22	13	.	.	6	18	21	6	45	30	15	18.416,49
103	Am Bahnhof	16	5	77	40	18	19	22	64	70	6	140	110	30	60.130,85
104	Am Stadtrand (104-106)	17	10	172	114	37	21	36	142	169	12	261	205	56	121.820,72
107	Innere Altstadt	13	8	28	19	5	4	.	26	27	.	47	39	8	21.970,72
108	Senftenberger Vorstadt	16	9	39	28	4	7	7	36	34	4	63	48	15	26.312,70
109	Spremberger Vorstadt	11	4	78	67	8	3	5	70	75	.	94	86	8	53.758,25
	Altstadt	87	43	425	288	76	61	81	365	405	32	662	527	135	309.271,76
201	Stadtteil 1 WK I	25	11	101	67	24	10	19	82	100	6	148	120	28	75.243,71
202	Stadtteil 2 WK II	15	7	140	46	30	64	71	119	136	32	337	209	128	115.428,76
203	Stadtteil 3 WK III	8	6	195	78	77	40	71	173	189	31	375	270	105	163.761,50
204	Stadtteil 4 WK IV	16	6	198	134	30	34	42	177	196	23	318	248	70	159.137,08
205	Stadtteil 5 WK V	29	15	509	357	96	56	83	469	491	43	759	616	143	406.214,85
206	Stadtteil 6 WK VI	12	5	237	118	78	41	69	210	225	36	424	310	114	192.267,08
207	Stadtteil 7 WK VII	10	3	157	107	25	25	37	145	154	18	248	187	61	125.788,67
208	Stadtteil 8 WK VIII	22	12	329	257	40	32	44	295	320	14	446	381	65	242.133,93
209	Stadtteil 9 WK IX	10	6	125	66	35	24	37	111	119	20	224	158	66	98.035,81
210	Stadtteil 10 WK X (+213)	6	.	11	6	.	.	.	10	11	.	20	17	3	8.396,31
211	Stadtteil 11 Neustadt Zentrum (+ 214)	11	6	154	91	25	38	36	140	151	23	287	212	75	128.977,74
212	Stadtteil Kühnicht	3	.	6	4	.	.	.	6	6	.	10	7	3	4.550,64
	Neustadt	167	81	2.162	1.331	462	369	512	1.937	2.098	249	3.596	2.735	861	1.719.936,08
	Alt- und Neustadt	254	124	2.587	1.619	538	430	593	2.302	2.503	281	4.258	3.262	996	2.029.207,84
301	Ortsteil Bröthen/Michalken	4	.	30	19	6	5	5	28	30	.	50	39	11	23.571,57
401	Ortsteil Knappenrode	4	.	47	24	11	12	11	43	44	.	87	69	18	39.975,81
501	Ortsteil Zeißig	14	7	15	8	7	0	.	14	14	.	22	21	1	13.846,70
601	Ortsteil Schwarzkollm	3	.	20	13	.	.	5	17	17	4	36	26	10	14.689,47
701	Ortsteil Dörgenhausen	6	3	10	6	.	.	.	8	9	.	17	12	5	6.492,63
999	nicht zuordenbar	0	0	4	2	1	1	2	4	4	1	7	4	3	2.726,59
	Gesamt	285	139	2.713	1.691	569	453	619	2.416	2.621	291	4.477	3.433	1.044	2.130.510,61

Quelle: Bundesagentur für Arbeit

13 Sozialversicherungspflichtig Beschäftigte mit Wohnort Hoyerswerda Berichtsmonat Juni 2015

Nr.	Stadtteil/Ortsteil	Beschäftigte						
		Insgesamt	Männer	Frauen	Deutsche	Ausländer	unter 20 J.	20 - u. 25 J.
101	Neida	341	173	168	339	.	6	6
102	Dresdener Vorstadt	270	138	132	267	3	4	10
103	Am Bahnhof	675	338	337	668	7	8	37
104	Am Stadtrand (104-106)	733	382	351	723	10	6	41
107	Innere Altstadt	511	251	260	505	6	4	7
108	Senftenberger Vorstadt	581	297	284	578	.	6	21
109	Spremberger Vorstadt	362	199	163	358	4	4	9
	Altstadt	3.473	1.778	1.695	3.438	35	38	131
201	Stadtteil 1 WK I	677	370	307	651	26	7	33
202	Stadtteil 2 WK II	505	258	247	501	4	5	35
203	Stadtteil 3 WK III	355	175	180	352	3	11	25
204	Stadtteil 4 WK IV	528	284	244	518	10	8	37
205	Stadtteil 5 WK V	900	513	387	889	11	15	66
206	Stadtteil 6 WK VI	596	303	293	587	9	15	31
207	Stadtteil 7 WK VII	377	225	152	373	4	8	20
208	Stadtteil 8 WK VIII	525	287	238	513	12	5	33
209	Stadtteil 9 WK IX	274	143	131	269	5	5	18
210	Stadtteil 10 WK X (+213)	240	129	111	234	6	5	5
211	Stadtteil 11 Neustadt Zentrum (+214)	273	157	116	268	5	8	19
212	Stadtteil Kühnicht	382	185	197	379	3	7	8
	Neustadt	5.632	3.029	2.603	5.534	98	99	330
	Alt- und Neustadt	9.105	4.807	4.298	8.972	133	137	461
301	Ortsteil Bröthen/Michalken	584	293	291	580	4	10	13
401	Ortsteil Knappenrode	269	140	129	266	3	5	13
501	Ortsteil Zeißig	378	199	179	374	4	13	11
601	Ortsteil Schwarzkollm	344	185	159	344	0	4	6
701	Ortsteil Dörgenhausen	313	153	160	310	3	5	16
999	nicht zuordenbar	35	18	17	34	1	1	1
	Ortsteile	1.923	988	935	1.908	15	38	60
	Gesamt	11.028	5.795	5.233	10.880	148	175	521

Quelle: Bundesagentur für Arbeit

14 Fahrzeugbestand nach Stadt- und Ortsteilen am 1.1.2013, 1.1.2014 und 1.1.2015

Nr.	Stadtteil/Ortsteil		Kraftfahrzeuge					An-hänger	*KFZ je 1.000 Ein-wohner*
			insge-samt	davon					
				Kraft-räder	PKW		Nutz-fahr-zeuge		
					privat	gewerb-lich			
			Anzahl						
101	Neida	01.01.2013	734	45	613	15	61	151	*801*
		01.01.2014	725	40	608	15	62	159	*796*
		01.01.2015	725	50	594	14	67	155	*810*
102	Dresdener Vorstadt	01.01.2013	433	32	356	9	36	76	*666*
		01.01.2014	445	38	365	7	35	79	*675*
		01.01.2015	469	38	387	7	37	81	*701*
103	Am Bahnhof	01.01.2013	944	54	817	36	37	97	*591*
		01.01.2014	951	51	827	34	39	92	*598*
		01.01.2015	950	63	810	28	49	92	*556*
104	Am Stadtrand	01.01.2013	1.480	62	981	247	190	197	*769*
	(mit 105, 106)	01.01.2014	1.464	70	989	210	195	211	*769*
		01.01.2015	1.489	68	988	237	196	227	*795*
107	Innere Altstadt	01.01.2013	794	43	664	40	47	102	*679*
		01.01.2014	802	43	686	25	48	109	*671*
		01.01.2015	833	50	711	23	49	117	*674*
108	Senftenberger Vorstadt	01.01.2013	1.155	91	962	42	60	212	*687*
		01.01.2014	1.161	97	957	47	60	218	*703*
		01.01.2015	1.159	99	955	49	56	222	*702*
109	Spremberger Vorstadt	01.01.2013	712	29	605	32	46	67	*615*
		01.01.2014	718	32	612	24	50	67	*647*
		01.01.2015	722	37	614	24	47	67	*656*
	Altstadt	01.01.2013	6.252	356	4.998	421	477	902	*687*
		01.01.2014	6.266	371	5.044	362	489	935	*695*
		01.01.2015	6.347	405	5.059	382	501	961	*695*
201	Stadtteil 1 WK I	01.01.2013	1.081	30	1.019	9	23	78	*495*
		01.01.2014	1.069	33	997	20	19	80	*510*
		01.01.2015	1.056	35	984	20	17	81	*518*
202	Stadtteil 2 WK II	01.01.2013	905	41	848	7	9	70	*468*
		01.01.2014	930	43	863	11	13	74	*479*
		01.01.2015	931	46	858	14	13	74	*487*
203	Stadtteil 3 WK III	01.01.2013	707	17	665	16	9	45	*389*
		01.01.2014	704	17	661	16	10	47	*385*
		01.01.2015	711	22	660	19	10	48	*392*
204	Stadtteil 4 WK IV	01.01.2013	870	56	797	10	7	53	*455*
		01.01.2014	855	58	786	3	8	49	*458*
		01.01.2015	846	62	771	4	9	49	*470*
205	Stadtteil 5 WK V	01.01.2013	1.670	56	1.589	15	10	127	*431*
		01.01.2014	1.646	52	1.568	18	8	126	*445*
		01.01.2015	1.632	55	1.545	22	10	124	*459*
206	Stadtteil 6 WK VI	01.01.2013	1.667	41	1.062	258	306	171	*737*
		01.01.2014	1.626	42	1.071	176	337	176	*734*
		01.01.2015	1.615	42	1.046	183	344	156	*753*
207	Stadtteil 7 WK VII	01.01.2013	686	39	641	0	6	49	*515*
		01.01.2014	688	43	641	0	4	51	*524*
		01.01.2015	677	42	631	0	4	54	*529*

Nr.	Stadtteil/Ortsteil		Kraftfahrzeuge					An-hänger	*KFZ je 1.000 Ein-wohner*
			insge-samt	davon					
				Kraft-räder	PKW		Nutz-fahr-zeuge		
					privat	gewerb-lich			
			Anzahl						
208	Stadtteil 8 WK VIII	01.01.2013	1.074	29	980	23	42	79	*483*
		01.01.2014	1.081	29	983	25	44	79	*486*
		01.01.2015	1.055	25	957	29	44	77	*478*
209	Stadtteil 9 WK IX	01.01.2013	607	27	530	33	17	57	*415*
		01.01.2014	561	24	487	34	16	59	*407*
		01.01.2015	523	23	450	33	17	54	*411*
210	Stadtteil 10 WK X	01.01.2013	391	16	322	34	19	61	*592*
	(mit 213)	01.01.2014	334	14	265	37	18	54	*606*
		01.01.2015	329	16	252	43	18	52	*601*
211	Stadtteil 11 Neustadt Zentrum	01.01.2013	457	16	389	31	21	46	*428*
	(mit 214)	01.01.2014	448	15	390	26	17	39	*428*
		01.01.2015	444	13	386	26	19	39	*430*
212	Stadtteil Kühnicht	01.01.2013	749	52	604	23	70	138	*838*
		01.01.2014	746	50	595	25	76	139	*847*
		01.01.2015	749	55	593	25	76	143	*869*
	Neustadt	01.01.2013	10.864	420	9.446	459	539	974	*503*
		01.01.2014	10.688	420	9.307	391	570	973	*508*
		01.01.2015	10.568	436	9.133	418	581	951	*516*
	Alt- und Neustadt	01.01.2013	17.116	776	14.444	880	1.016	1.876	*557*
		01.01.2014	16.954	791	14.351	753	1.059	1.908	*564*
		01.01.2015	16.915	841	14.192	800	1.082	1.912	*571*
301	Ortsteil Bröthen/Michalken	01.01.2013	1.112	78	917	13	104	246	*797*
		01.01.2014	1.146	80	940	15	111	256	*815*
		01.01.2015	1.130	87	928	12	103	268	*813*
401	Ortsteil Knappenrode	01.01.2013	442	17	408	3	14	77	*602*
		01.01.2014	446	22	407	2	15	75	*626*
		01.01.2015	440	23	397	2	18	78	*625*
501	Ortsteil Zeißig	01.01.2013	721	62	595	16	48	136	*782*
	(ab 2002 mit	01.01.2014	710	67	584	16	43	134	*771*
	Industriegebiet Zeißig)	01.01.2015	727	64	600	20	43	137	*797*
601	Ortsteil Schwarzkollm	01.01.2013	766	56	563	22	125	161	*917*
		01.01.2014	755	58	544	23	130	167	*925*
		01.01.2015	757	63	542	24	128	175	*923*
701	Ortsteil Dörgenhausen	01.01.2013	471	28	370	17	56	103	*675*
		01.01.2014	498	32	380	18	68	107	*714*
		01.01.2015	501	35	369	25	72	112	*721*
999	nicht zuordenbar	01.01.2013	97	9	63	9	16	44	-
		01.01.2014	15	1	3	5	6	8	-
		01.01.2015	13	1	1	4	7	8	-
	Gesamt	01.01.2013	20.725	1.026	17.360	960	1.379	2.643	*587*
		01.01.2014	20.524	1.051	17.209	832	1.432	2.655	*593*
		01.01.2015	20.483	1.114	17.029	887	1.453	2.690	*600*

Quelle: Kraftfahrt Bundesamt (Projektkreis Kfz-Daten/-Strukturen)